УКРАЇНА
ДАВИДІВСЬКА СІЛЬСЬКА РАДА
Львівського району, Львівської області
вул. Незалежності 1а, с. Давидів, Львівський район, Львівська область, 81151

тел. 227-75-47, e-mail: davudiv.sr@ukr.net

79008
м. Львів, вул. Липинського, 11
(юридична: вул. Винниченка, 18),
електронна пошта
lvivska.rayonnarada@gmail.com

Голові
Львівської районної ради
Сулимі Андрію Олеговичу

Просимо Вас на засіданні сесії Львівської районної ради, розглянути та затвердити проект землеустрою розроблений ПП «УГП – ГРУП», щодо зміни меж населеного пункту села Кротошин Давидівської сільської ради, Львівського району, Львівської області.

Додатки:
-Проект землеустрою щодо зміни меж населеного пункту с. Кротошин.

Перший заступник
Сільського голови Олег СІЛЕНКОВ

Вик: З. Собенко
Тел. 0961769499

Давидівська сільська рада
№3867/03.01-05 від
10.09.2026
арк.1

Копія

ЛЬВІВСЬКА РАЙОННА ДЕРЖАВНА АДМІНІСТРАЦІЯ

пл. Андрія Парубія, 1, м. Львів, 79008
e-mail: lvivrda@loda.gov.ua, web: https://lviv-rda.gov.ua, Код ЄДРПОУ 44046683

_____ № _____ На № _____ від _____

Сільському голові
Давидівської сільської ради
Володимиру КЕРНИЦЬКОМУ

ВИСНОВОК

Про погодження проекту землеустрою щодо встановлення (зміни) меж адміністративно- територіальної одиниці – села КРОТОШИН Львівського району Львівської області

Відповідно до статей 17, 83, 186 Земельного кодексу України, ст.46 Закону України «Про землеустрій», Постанови Верховної Ради України «Про утворення та ліквідацію районів» від 17 липня 2020 року № 807 – IX, рішення IV- тої сесії VIII-го демократичного скликання Давидівської сільської ради Львівського району Львівської області від 28 січня 2021 року № 46-4/2021, «Про затвердження Генерального плану села Кротошин», рішення IX- тої сесії VIII-го демократичного скликання Давидівської сільської ради Львівського району Львівської області від 31 серпня 2021 року № 287-9/2021 «Про розробку проектів землеустрою щодо встановлення (зміни) меж населених пунктів Давидівської сільської ради», рішення XV-тої сесії VIII-го демократичного скликання Давидівської сільської ради Львівського району Львівської області від 10 серпня 2022 року № 91-15/2022 «Про погодження проекту землеустрою щодо встановлення (зміни) меж села Кротошин Давидівської сільської ради Львівського району Львівської області», враховуючи проєкт землеустрою щодо встановлення (зміни) меж населеного пункту села Кротошин Давидівської сільської територіальної громади Кротошинського старостинського округу Львівського району Львівської області розробленої ПП «УГП – ГРУП», розглянувши клопотання Давидівської сільської ради від 07 серпня 2026 року № 3596/03.01-05.

Львівська районна державна адміністрація погоджує проєкт землеустрою щодо встановлення (зміни) меж населеного пункту села Кротошин Давидівської сільської територіальної громади Кротошинського старостинського округу Львівського району Львівської області площею –589,3900 га.

Голова **Павло ГРАБСЬКИЙ**

ЛЬВІВСЬКА РАЙОННА ДЕРЖАВНА АДМІНІСТРАЦІЯ ЛЬВІВСЬКОЇ ОБЛАСТІ КОД В ЄДРПОУ 44046683 УКРАЇНА

вик. Уляна ІВАНЕЦЬ
(068) 46-23-687

Згідно з оригіналом
Головний спец. сектору розгляду звернень громадян відділу документообігу
Ольга КИРИЛІВ

Львівська РДА
№130-1353/0/2-26 від 09.09.2026
КЕП: Грабський П. П. 09.09.2026 15:50
12D0400800000000000000000000000000000001

ВІДДІЛ ДОКУМЕНТООБІГУ РОЗГЛЯДУ ЗВЕРНЕНЬ ГРОМАДЯН ТА КОНТРОЛЮ

ПРИВАТНЕ ПІДПРИЄМСТВО
«УГП-ГРУП»

Сертифікат інженера-землевпорядника
№014065 від. 10.09.2018р

Прим.№2

Замовник: Давидівська сільська рада
Львівського району Львівської області
Договір: №0715 від 02 02 . 2015 р.

ПРОЕКТ ЗЕМЛЕУСТРОЮ

щодо встановлення (зміни) меж населеного пункту

села Кротошин

Давидівської сільської територіальної громади
Кротошинського старостинського округу
Львівського району Львівської області

Директор **Лещишин Д.Р.**

Відповідальний за дотримання якості робіт із землеустрою, землеоціночних робіт та вимог земельного законодавства стандартів норм і правил при виконанні робіт із землеустрою та землеоціночних робіт
сертифікований інженер-землевпорядник **Форостина М.М.**

ЛЬВІВ – 2022 р.

1. Пояснювальна записка ……..3

2. Додатки:

2. 1. Завдання на виконання робіт……12

2.2. Заява щодо дотримання вимог ст.28 ЗУ «Про землеустрій»…….....13

2.3. Рішення Давидівської сільської ради про затвердження генерального плану ……..14

2.4. Рішення Давидівської сільської ради про надання дозволу на розроблення проекту землеустрою щодо встановлення (зміни) меж с.Кротошин……..….15

2.5. Лист-клопотання Давидівської сільської ради.....16

2.6. Площі земель в існуючих (за наявності) та проектних межах адміністративно-територіальної одиниці:

2.6.1. Площа земель в існуючих межах села Кротошин……18

2.6.2. Площа земель в проектних межах села Кротошин ……..35

2.6.3. Поконтурна відомість земельних ділянок запроектованих до включення у межу села Кротошин…….….52

2.7. Опис меж адміністративно-територіальної одиниці…….….....72

2.8. Каталог координат поворотних точок меж адміністративно-територіальної одиниці 73

2.9. Акт погодження меж ……77

3. Графічні матеріали:

3.1. Копія креслення графічних матеріалів із генерального плану с. Кротошин……..……80

3.2. . Викопіювання з формування територій Кротошинської сільської ради з відображенням проектної та існуючої межі с.Кротошин…….……..……81

3.3. Викопіювання з кадастрової карти з відображенням існуючих та проектних меж с.Кротошин……...…….82

3.4. План існуючої (за наявності) та проектної межі адміністративно-територіальної одиниці с.Кротошин Давидівської сільської територіальної громади Львівського району Львівської області…….……83

4. Додаткові матеріали та матеріали погодження проекту……84

ПОЯСНЮВАЛЬНА ЗАПИСКА

1. Підстава проведення землеустрою

Проект землеустрою щодо встановлення (зміни) межі села Кротошин Давидівської сільської ради Львівського району Львівської області розроблено на підставі листи-клопотання Давидівської сільської ради, завдання на виконання робіт, а також рішення Давидівської сільської ради Львівського району Львівської області «Про надання дозволу на виготовлення проекту землеустрою щодо встановлення (зміни) меж населених пунктів Давидівської сільської ради 9 сесії 8 демократичного скликання №287-9/2021 від 31.08.2021р.

Законодавчою та нормативною базою розробки проекту землеустрою є Земельний кодекс України, Закон України «Про землеустрій», Закон України «Про регулювання містобудівної діяльності» та інші нормативно- правові акти пов'язані із встановленням і зміною меж адміністративно- територіальних утворень.

При виготовленні проекту землеустрою щодо встановлення (зміни) меж населеного пункту с.Кротошин, на етапі проведення підготовчих робіт, було використано:

- проект формування території та встановлення меж Кротошинської сільської ради Пустомитівського району Львівської області затверджений в 1996 році;
- проект роздержавлення та приватизації земель Кротошинської сільської ради Пустомитівського району Львівської області затверджений в 1996 році;
- копії графічних матеріалів генерального плану с.Кротошин Бродівського району Львівської області, розробленого ПП «УГП-груп».

2. Основні відомості про об’єкт (об’єкти) землеустрою

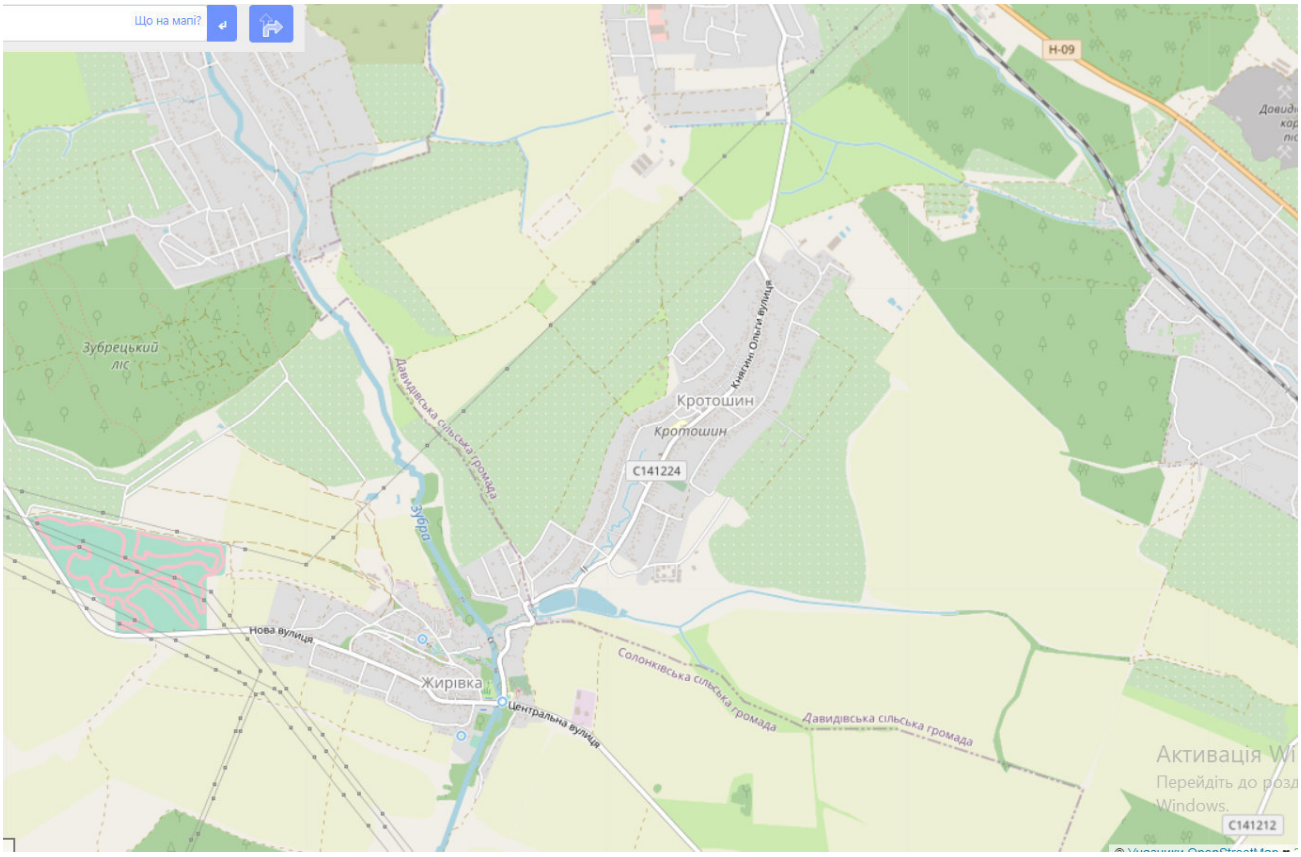

Село Кротошин до об’єднання територіальних громад входило до Кротошинської сільської раду Пустомитівського району Львівської області. Розташоване на відстані 13км від обласного центру – м. Львова, 20км від міста Пустомити та 5км від села Давидів яке, на сьогоднішній день, є адміністративно територіальним центром (Давидівська сільська територіальна громада) до якої і належить село Кротошин.

Площа території в межах села Кротошин становить – 392,0268 га,

населення – 1179 особи.

Відносні координати села Кротошин 49°44′48″ пн. ш. 24°05′16″ сх. д. Село знаходиться у межах урбанізованого поясу приміської зони м. Львів, його територія є інвестиційно привабливою для сталого розвитку за рахунок створення об’єктів матеріального виробництва та робочих місць, рекреації, покращення житлових умов та приміського розселення з організацією повноцінного життєвого середовища, створенням сприятливих умов проживання.

Ландшафт села та його панораму формують малоповерхова садибна забудова, озеленені території садів на присадибних ділянках, багаторічні зелені насадження розташовані на північний схід та захід від села. Село розташоване неподалік кільцевої дороги.

За картографічну основу у проекті встановлення (зміни) межі села Кротошин використаний проект роздержавлення та приватизації земель Кротошинської сільської ради Пустомитівського району Львівської області розроблений Державним підприємством «Львівський науково-дослідний та проектний інститут землеустрою» і затверджений Львівською обласною радою 1996 року, як той що відображає найбільш об’єктивну картину існуючих меж адміністративно-територіальних одиниць та угідь(рис. 2а, 2б).

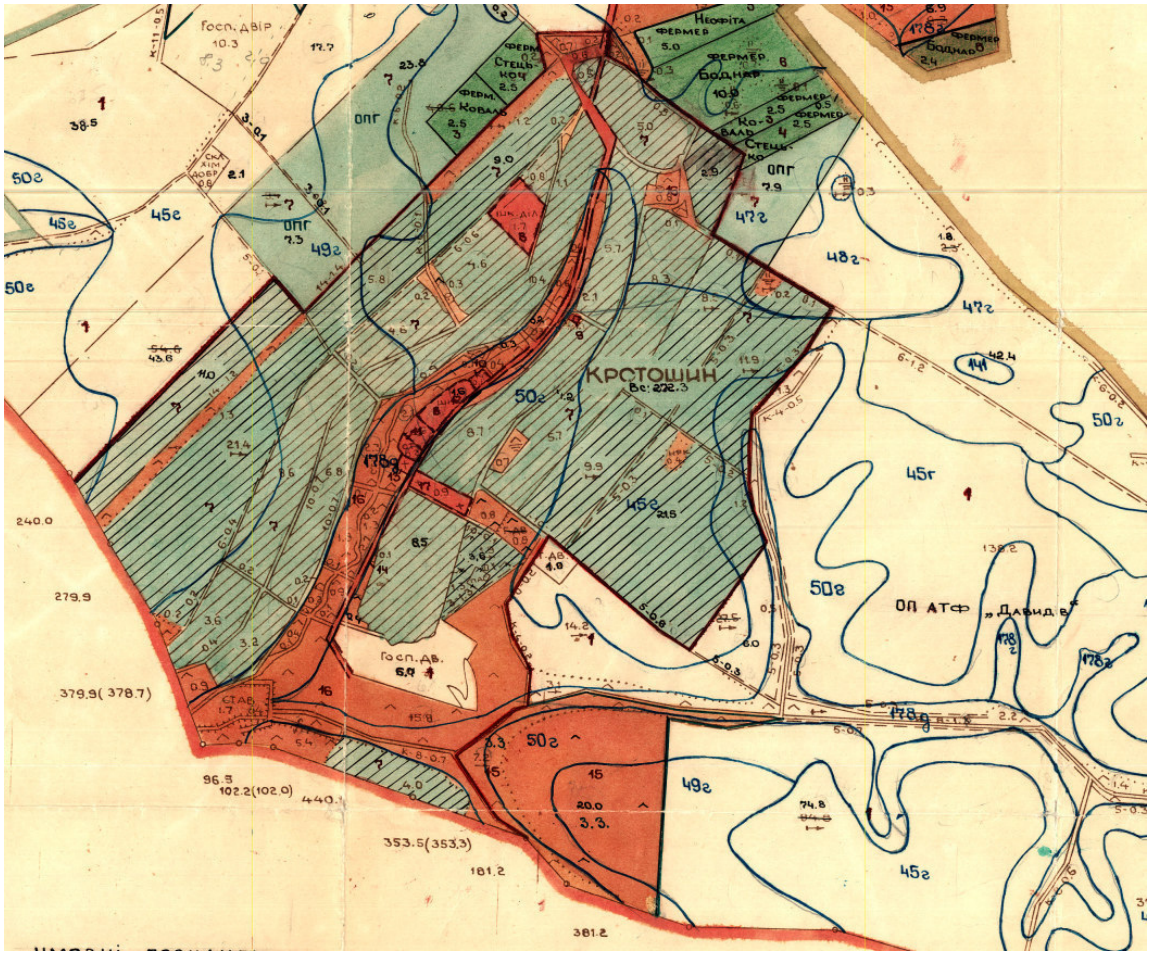

Рисунок 2а. Існуючі межі села Кротошин, які встановлені відповідно до Проекту формування території та встановлення меж(1996р.)

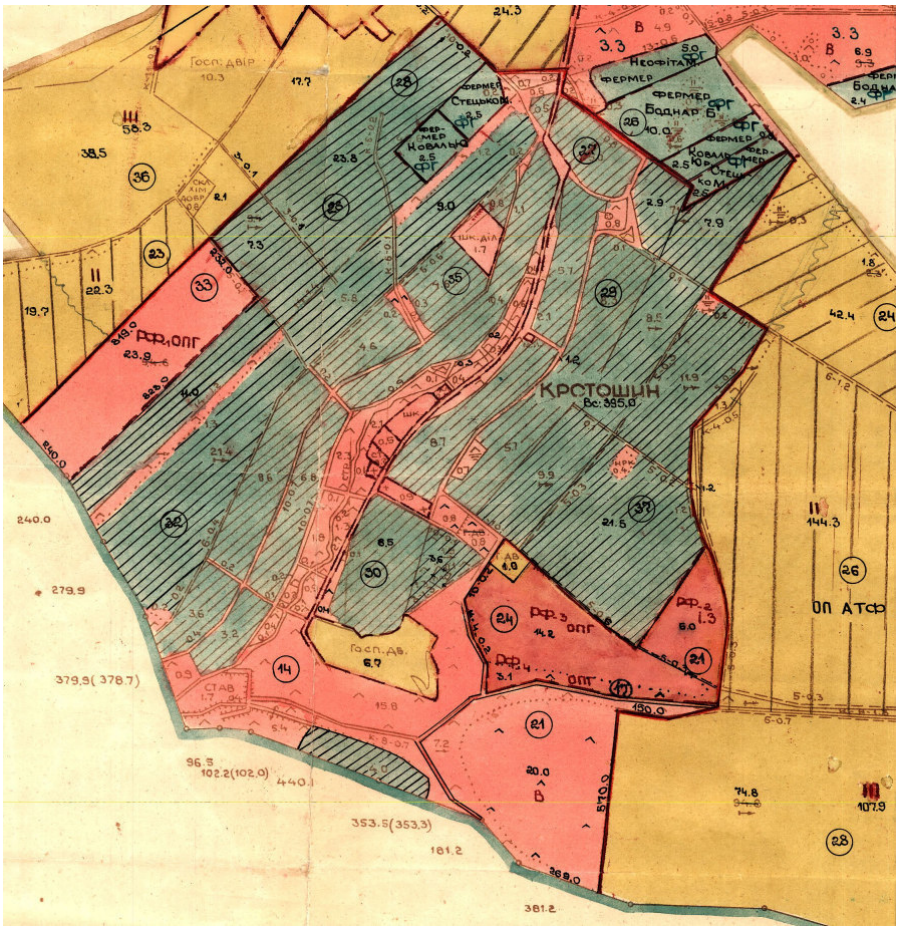

Рисунок 2б. Існуючі межі села Кротошин, які встановлені відповідно до Проекту роздержавлення та приватизації земель (2000р.)

3. Використані розробником нормативно-правові акти з питань здійснення землеустрою

- Земельний кодекс України, 25 жовтня 2001 р. №2768-III;
- Закон України «Про землеустрій», 22 травня 2003 р. №858-IV;
- Закон України «Про державний земельний кадастр», 07 липня 2011 р. №3613-VI;
- Постанова КМУ «Про затвердження порядку ведення Державного земельного кадастру» від 17 жовтня 2012 р. № 1051;
- Закон України «Про регулювання містобудівної діяльності», 17 лютого 2011 р. № 3038-VI;
- Закон України «Про внесення змін до деяких законодавчих актів України щодо вдосконалення системи управління та дерегуляції у сфері земельних відносин», 28 квітня 2021 р.№1423-IX;
- Постанова КМУ «Про внесення змін до деяких актів Кабінету Міністрів України» від 28 липня 2021 р. №851.

4. Використані норми і правила у сфері землеустрою

- Інструкція з топографічного знімання у масштабах 1:5000, 1:2000, 1:1000, 1:500 (ГКНТА-2.04-02-98), затверджена наказом Головного управління геодезії, картографії та кадастру України №56 від 9 квітня 1998 р.
- Інструкція про порядок контролю та приймання топографо-геодезичних та картографічних робіт, затверджена наказом Головного управління геодезії, картографії та кадастру України №19 від 17 лютого 2000 р.
- УДК 528.97: Умовні знаки для топографічних планів масштабів 1:5000, 1:2000, 1:1000, 1:500. Міністерство екології та природних ресурсів України, 2001 р.
- Порядок використання Державної геодезичної референцної системи координат УСК-2000 при здійсненні робіт із землеустрою, затверджений наказом Міністерства аграрної політики та продовольства України №509 від 2 грудня 2016 р.
- ДНАОП 74.2-1.01-89. Правила з техніки безпеки на топографо-геодезичних роботах (ПТБ-88) (43421).

5. Використані розробником документи Державного фонду документації із землеустрою та оцінки земель

Документи Державного фонду оцінки земель не використовувалися. В рамках розроблення проекту використовувались:

- проект формування території та встановлення меж Кротошинської сільської ради Пустомитівського району Львівської області затверджений в 1996 році;
- проект роздержавлення та приватизації земель Кротошинської сільської ради Пустомитівського району Львівської області затверджений в 1996 році;
- копії графічних матеріалів генерального плану с.Кротошин Бродівського району Львівської області, розробленого ПП «УГП-груп».

6. Використані розробником відомості Державного земельного кадастру, а також Державного реєстру земель у разі внесення до Державного земельного кадастру відомостей про земельні ділянки, сформовані до 2013 року

При складанні землевпорядної документації були використанні дані кадастрової карти України, а саме інформація про кадастровий поділ на ділянки внесені у базу ДЗК, координати поворотних точок межах с. Зубра та с. Пасіки-Зубрицькі, суміжних земельних ділянок, інформація з інших допоміжних шарів.

Викопіювання з кадастрової карти із нанесеною проектною межею с. Кротошин, межі якої встановлюються, додається.

7. Використані розробником відомості Державного картографо-геодезичного фонду

Картографічною основою у проекті зміни межі села Кротошин служить Проект роздержавлення та приватизації земель Кротошинської сільської ради Пустомитівського району Львівської області затверджений в 1996 році (рисунок 1) та актуальний кадастровий поділ ділянок.

Проведено контрольні вимірювання по визначеній проектній межі за допомогою GNSS-приймача South S-82, використані найближчі пункти Державної геодезичної мережі та геодезичної мережі згущення, координати яких отримані у адміністратора банку геодезичних даних, у відповідності до наказу Мінагрополітики №509 від 02.12.2016 р., реєстрація в Мінюсті №1646/29776 від 19 грудня 2016 р., пункт 15

8. Використана розробником затверджена містобудівна документація, а також викопіювання із такої документації

Проектні межі населеного пункту с.Кротошин встановлювались із врахуванням генерального плану, що був затверджений Рішенням Давидівської сільської ради Львівського району Львівської області 4 сесії 8 скликання №46-4/2021 від 28.01.2001р. та розроблений ПП«УГП-ГРУП».

Межі населеного пункту встановлюються і змінюються за проектами землеустрою щодо встановлення або зміни меж адміністративно-територіальних одиниць, які розробляються з урахуванням генеральних планів населених пунктів. Проект землеустрою відносно зміни меж населеного пункту розробляється у разі наявності діючого генерального плану населеного пункту.

9. Опис процедури виконання топографо-геодезичних робіт (у разі їх виконання)

Топографо-геодезичні роботи при розробці даної документації не проводились. Топографічною основою служили дані, що використовувались під час розроблення генерального плану.

10. Опис та обґрунтування проектного рішення

Проектні межі населеного пункту с.Кротошин встановлювались відповідно до генерального плану затвердженого відповідним Рішенням Давидівської сільської ради Львівського району Львівської області. Усі обґрунтування відносно доцільності зміни меж сіла викладені у пояснювальній записці генерального плану. У генеральному плані населеного пункту визначено, що проектна площа с.Кротошин становить **589,3900 га**. Проектні межі населеного пункту у даному проекті із врахуванням існуючої ситуації відповідають площам зазначених пояснювальній записці генерального плану (див. граф. матеріал 3.1.).

Враховуючи, що с. Кротошин є активним елементом системи поселень, перспективна чисельність населення визначається за критерієм наявності територіальних ресурсів, придатних для індивідуального (садибного) житлового будівництва.

Механічний приріст населення в попередні роки був обмежений відсутністю земельних ділянок під забудову в межах с. Кротошин.

Аналіз наявних територіальних ресурсів показав, що на розрахунковий період в селі можна виділити орієнтовно 100,12га потенційно придатних під житлову забудову на яких розселиться орієнтовно до 1600 осіб, очікуване населення села на кінець 2033 р. складе 2279 осіб.

Генеральним планом передбачається будівництво нових об’єктів громадської та житлової забудови, промислової забудови та облаштування дитячих та спортивних майданчиків.

Після затвердження проекту землеустрою за окремою угодою буде проведено перенесення проектних меж с.Кротошин в натуру (на місцевість) в режимі RTK.

В якості координатної основи, при виконанні робіт із землеустрою, буде використано пункти ДГМ, координати яких отримано в системі координат СК63 та УСК2000. На цих пунктах проводять контрольні виміри за допомогою GNSS приймача South S82 у режимі RTK. Для доступу до потоків диференційних корекцій глобальних навігаційних супутникових систем (GNSS) в режимі реального часу (RTK) використано сервіс IVI-net (http://ivi-net.net)

Усі польові роботи виконуються сертифікованим інженером-землевпорядником за допомогою GNSS-приймача South S82 у режимі RTK. За допомогою GNSS-приймача, після підключення мережі перманентних станцій, визначено координати точок знімання в системі координат СК63 та УСК 2000.

Для перенесення проектних меж в натуру до проекту долучено каталог координат проектної межі села.

Разом з цим потреба у виносі межі с.Лагодів обумовлена вимогами норм Земельного кодексу України, Закону України «Про землеустрій», Закону України «Про Державний земельний кадастр», та інших нормативно-правових актів.

Так, відповідно до ст. 46 Закону України «Про землеустрій» відомості про встановлення (зміну) меж адміністративно-територіальних одиниць вносяться до Державного земельного кадастру, при цьому відомості про встановлені (змінені) межі адміністративно-територіальних одиниць зазначаються у витязі з Державного земельного кадастру, який безоплатно видається відповідній сільській, селищній, міській, районній, обласній раді.

11. Інформація про проведення ґрунтових, геоботанічних та інших обстежень земель при здійсненні землеустрою (у разі їх проведення)

Не проводилися.

12. Інформація про наявні в межах об’єкта землеустрою будівлі, споруди та речові права на них (у разі формування земельних ділянок, внесення відомостей про земельну ділянку до Державного земельного кадастру)

В рамках розроблення даного проекту не вивчалася.

13. Інформація про наявні в межах об’єкта землеустрою обмеження у використанні земель (у разі формування земельних ділянок, внесення до Державного земельного кадастру відомостей про сформовану земельну ділянку, обмеження у використанні земель) із зазначенням підстави встановлення таких обмежень

Формування нових земельних ділянок даним проектом не передбачається. Проектні обмеження в проектних та існуючих межах нанесені на графічному матеріалі 3.1. Генеральний план с. Кротошин.

14. Виконавець робіт із землеустрою, його технічне і технологічне забезпечення

Документація із землеустрою розроблена ПП «УГП-ГРУП» Кваліфікаційний сертифікат інженера-землевпорядника №014065 від. 10.09.2018р.

До технічного та технологічного забезпечення розробника належить електронний тахеометр Trimble M3 DR 5”, GNSS приймач South S82, діюча виписка координат та висот пунктів ДГМ із Банку геодезичних даних, ліцензійне програмне забезпечення Digitals XE, автомобіль, комп'ютерна та копіювальна техніка.

Документація із землеустрою, розроблена ПП «УГП-ГРУП», підписується:.

- у паперовій формі - підписом та особистою печаткою Д.Лещишин в якості директора та М. Форостина сертифікованого інженера-землевпорядника, який відповідає за якість робіт із землеустрою та підписом безпосереднього виконавця;.

- в електронній формі - із використанням кваліфікованого електронного підпису сертифікованого інженера-землевпорядника, який відповідає за якість робіт із землеустрою, згідно із законодавством про використання електронного цифрового підпису.

Копії документів зберігаються на електронних носіях інформації у формі, що дозволяє перевірити їхню цілісність на цих носіях.

ПП «УГП-ГРУП» забезпечує виконання робіт із землеустрою відповідно до вимог законодавства України, що регулює земельні відносини, а також державних стандартів, норм і правил та зобов’язується дотримуватися умов договору щодо розроблення документації із землеустрою.

15. Умови щодо зняття та перенесення ґрунтового покриву земельних ділянок (у разі порушення ґрунтового покриву земельних ділянок у результаті реалізації проектного рішення)

Зняття та перенесення ґрунтового покриву не передбачається.

16. Інформація про виконання передбачених законом вимог щодо погодження документації із землеустрою

Згідно Земельного Кодексу України та Закону України «Про землеустрій», проект землеустрою щодо встановлення (зміни) меж населеного пункту підлягає погодженню сільськими, селищними, міськими, районними радами, районними державними адміністраціями, за рахунок території яких планується здійснити розширення її меж. та затверджується відповідними сільськими, селищними, міськими радами. Розроблений та погоджений у встановленому порядку буде поданий на затвердження Давидівській сільській раді. Оскільки проектна межа с. Кротошин проходить по не сформованих межах Солонківської територіальної громади проектом пропонується узгодити межу з цим суміжником про що буде зазначено у акті погодження меж.

17. Інформація про дотримання вимог закону щодо погодження поділу, об'єднання, вилучення земельних ділянок

Поділ, об'єднання земельних ділянок даною документацією не передбачено

Додатки

Додаток 1
"ЗАТВЕРДЖУЮ"
Сільський голова
Давидівської сільської ради
_____/В.М. Керницький/
(підпис) (прізвище,ім.'я,по-батькові)
"10" 02 2022 р.

ЗАВДАННЯ
НА ВИКОНАННЯ РОБІТ

Виконувана робота:	**Виготовлення проекту землеустрою щодо встановлення (зміни) меж села Кротошин Давидівської сільської ради Львівського району Львівської області**
1. Підстава для виконання роботи:	рішення Давидівської сільської ради Львівського району Львівської області «Про надання дозволу на виготовлення проекту землеустрою щодо встановлення (зміни) меж населених пунктів Давидівської сільської ради 9 сесії 8 демократичного скликання №287-9/2021 від 31.08.2021р.; Лист-клопотання Давидівської сільської ради Львівського району Львівської області; Договір на виконання робіт № 07/19 від 02.02.2019р.
2. Замовник робіт	Давидівська сільська рада Львівського району Львівської області
3. Виконавець роботи:	ПП «УГП-ГРУП» Сертифікат інженера-землевпорядника №014065 від. 10.09.2018р.
4. Характеристика об'єкта:	Існуюча загальна площа населеного пункту – 392,0268га. Проектна загальна площа населеного пункту – 589,3900 га.
5. Вихідні дані:	- матеріали проекту формування території і встановлення меж Кротошинської сільської ради Пустомитівського району Львівської області; - матеріали проекту роздержавлення і приватизації земель Кротошинської сільської ради Пустомитівського району Львівської області; - генеральний план с. Кротошин, Львівського району. Львівської області; -топографічне знімання с. Кротошин; - земельно-статистична звітність (форма 6-зем).
6. Документи і матеріали, що повинні бути представлені за результатами виконаних робіт:	Проект землеустрою щодо встановлення (зміни) меж села Кротошин Давидівської сільської ради Львівського району Львівської області з графічними матеріалами виготовляється у трьох примірниках (оригінал – Державному фонду документації із землеустрою, електронний примірник – органу по земельних ресурсах, копія – замовнику).
7. Основні складові частини сформованого Проекту за результатами виконаних робіт:	Відповідно до Земельного кодексу України, Закону України «Про землеустрій».
8. Термін виконання робіт:	Передбачено договором на виконання робіт.
9. Проект землеустрою повинен пройти погодження:	Відповідно до Земельного кодексу України, Закону України «Про землеустрій».
10. Інші умови	

Виконавець робіт:
Директор ПП «УГП-ГРУП» _____ Д.Р. Лещишин "10" 02 2022 р.

Заява виконавця робіт із землеустрою
щодо дотримання обмежень, встановлених
статтею 28 Закону України "Про землеустрій"

Форостина Михайло в особі директора ПП «УГП-ГРУП» Лещишина Дмитра, ознайомлений з частинами 5-6 ст.28 Закону Украіїи "Про землеустрій", а саме: виконавці робіт із землеустрою не мають права складати документацію із землеустрою у разі, якщо:

- об'єктом землеустрою є земельні ділянки, що належать виконавцю робіт із землеустрою або особам, які працюють у його складі;
- особи, які працюють у складі виконавця робіт із землеустрою, мають родинні зв'язки із замовником робіт із землеустрою, або у юридичній особі, керівництво якої має родинні зв'язки із замовником;
- об'єктом землеустрою є земельні ділянки, що належать засновникам або учасникам виконавця робіт із землеустрою;
- замовником робіт із землеустрою є засновник або учасник виконавця робіт із землеустрою.

Документація із землеустрою, складена з порушенням вимог цієї статті, не може бути затверджена.

У разі невиконашня умов, несу відповідальність передбачену законом.

Директор ПП «УГП-ГРУП» _____ Дмитро ЛЕЩИШИН

Сертифікований
інженер-землевпорядник _____ Михайло ФОРОСТИНА

ДАВИДІВСЬКА СІЛЬСЬКА РАДА
Львівського району Львівської області
IV-та сесія VIII-го демократичного скликання

РІШЕННЯ №46-4/2021

від 28 січня 2021 року

Про затвердження Генерального плану села
Кротошин

Розглянувши подання начальника відділу містобудування, архітектури та житлово-комунального господарства, головного архітектора Давидівської сільської ради – Середи Олега Мироновича, керуючись ст. ст. 8, 19, п. 3 ст. 10 Закону України "Про регулювання містобудівної діяльності", ст. 31 Закону України "Про місцеве самоврядування в Україні", постановою Кабінету Міністрів України від 25.04.2011 № 555 "Про затвердження Порядку проведення громадських слухань щодо врахування громадських інтересів під час розроблення проектів містобудівної документації на місцевому рівні", враховуючи рішення Кротошинської сільської ради №701 від 30.01.2015 «Про розроблення генерального плану села Кротошин», враховуючи матеріали розгляду пропозицій поданих у рамках громадських слухань, щодо врахування громадських інтересів під час розроблення Генерального плану села Кротошин від 23.08.2020, враховуючи рішення Архітектурно-містобудівної ради від 20.01.2021 витяг з протоколу №1, Давидівська сільська рада

ВИРІШИЛА:

1. Затвердити Генеральний план села Кротошин, у складі з розробленою планувальною структурою забудови території села, у складі з розробленою планувальною структурою забудови території села, планувальною структурою червоних ліній вулиць, схемою функціонального зонування території села з визначенням містобудівних умов та обмежень забудови окремих земельних ділянок, з рішеннями інженерного забезпечення та захисту території села, а також заходами, щодо дотримання санітарно-гігієнічних, протипожежних норм, вимог з ліквідації аварійних ситуацій та реалізації вимог та рішень Генерального плану села Кротошин.

2. Відділу земельних ресурсів забезпечити контроль за розробленням відповідних проектів землеустрою, щодо впорядкування території для містобудівних потреб з метою їх затвердження у встановленому законодавством порядку.

3. Відділу містобудування, архітектури та житлово-комунального господарства забезпечити контроль та надання відповідних вихідних даних на проектування об'єктів містобудування, для відведення нових земельних ділянок та зміну цільового призначення відведених земельних ділянок відповідно до проектних рішень затвердженого Генерального плану села Кротошин.

4. Контроль за виконанням рішення покласти на голову постійної комісії з питань комунальної власності, житлово-комунального господарства, благоустрою, планування території, будівництва, архітектури, охорони пам'яток, історичного середовища, енергозбереження та транспорту.

Сільський голова **Володимир КЕРНИЦЬКИЙ**

УКРАЇНА
ДАВИДІВСЬКА СІЛЬСЬКА РАДА
Львівського району Львівської області
IX-та сесія VIII-го демократичного скликання

Р І Ш Е Н Н Я № 287 - 9/2021

від 31 серпня 2021 року

Про розробку проектів землеустрою щодо встановлення (зміни) меж населених пунктів Давидівської сільської ради

Заслухавши головного спеціаліста відділу земельних ресурсів Давидівської сільської ради Бандуру Р.Д., який зачитав лист заступника голови Львівської ОДА Віталія Загайного "Щодо встановлення меж територіальних громад" та запропонував розробити проекти землеустрою щодо встановлення (зміни) меж населених пунктів Давидівської сільської ради Львівського району Львівської області, врахувавши пропозиції постійної комісії з питань земельних відносин, природокористування та екології, керуючись ст. 26 Закону України "Про місцеве самоврядування в Україні", ст.ст. 12, 173, 186 Земельного кодексу України, ст. 46 Закону України "Про землеустрій", сесія Давидівської сільської ради

В И Р І Ш И Л А:

1. Розробити проекти землеустрою щодо встановлення (зміни) меж населених пунктів Давидівської сільської ради Львівського району Львівської області, відповідно до затверджених Генеральних планів населених пунктів.

2. Погоджені у встановленому порядку проекти землеустрою щодо встановлення (зміни) меж населених пунктів подати на розгляд та затвердження сесії Давидівської сільської ради

3. Контроль за виконанням даного рішення покласти на голову постійної комісії з питань земельних відносин, природокористування та екології Кінаша М.Ю.

Сільський голова **Володимир КЕРНИЦЬКИЙ**

ДАВИДІВСЬКА СІЛЬСЬКА РАДА ЛЬВІВСЬКОГО РАЙОНУ ЛЬВІВСЬКОЇ ОБЛАСТІ • 04372313 • УКРАЇНА

Угода № 7/15
на створення (передачу) технічної продукції

м. Львів від "02" лютого 2015р.

Приватне підприємство «УГП-ГРУП» в особі директора Лещишина Дмитра Романовича, що діє на підставі статуту, надалі **Виконавець**, з однієї сторони, **Кротошинська сільська рада**, в особі **голови сільської ради Кузьми Наталії Вікторівни** ,що діє на підставі Закону України «Про місцеве самоврядування», надалі **Замовник** з другої сторони, та **Неофіта Роман Богданович паспорт КА 245824, виданий Пустомитівським РВ УМВС Україну Львівській області, 17 серпня 1996р, іпн 2650314239 ,** що виступає **Платником,** з третьої сторони, (далі-Сторони), уклали дану угоду про наступне:

1. Предмет Угоди

1.1 **Замовник** доручає, **Платник** зобов'язується оплатити, а **Виконавець** приймає на себе виконання робіт зі створення (передачі) технічної продукції: **"Корегування генерального плану та виготовлення проекту зміни межі населеного пункту с.Кротошин, Пустомитівського району, Львівської області".**

1.2 Технічні, економічні та інші вимоги до продукції, яка є предметом Угоди повинні відповідати державним нормам.

1.3 Строк здачі робіт за Угодою: згідно з календарним планом робіт.

1.4 Зміст і строки виконання основних етапів визначаються календарним планом (Додаток 2), який є невід'ємною частиною цієї Угоди.

1.5 Вартість робіт встановлюється шляхом досягнення угоди про розмір договірної ціни та оформляється протоколом (Додаток 1), який є невід'ємною частиною цієї Угоди.

1.6 Приймання та оцінка технічної продукції здійснюється згідно з вимогами державних норм

2. Вартість робіт і порядок їх розрахунків

2.1 За виконану роботу, відповідно до Угоди, **Платник** перераховує **Виконавцю** у відповідності з протоколом про договірну ціну : **375 000,00 грн (Триста сімдесят п'ять тисяч 00 коп) Без ПДВ.**

2.2. Оплата здійснюється в такому порядку:

2.2.2 По завершенню виконання кожного етапу (в тому числі їх дострокового виконання) **Платник** на протязі 5 банківських днів з моменту підписання акта здавання-прийняття технічної інформації перераховує **Виконавцю** вартість виконаних робіт згідно угоди.

3. Порядок здачі та прийняття робіт

3.1 Перелік технічної продукції, що підлягає оформленню на окремих етапах виконання і здачі **Виконавцем Замовнику** і по закінченню Угоди, здійснюється згідно з календарним планом робіт.

3.2 На випадок мотивованої відмови **Замовника** від завершення робіт по договору, сторонами складається трьохсторонній акт з переліком виконаних робіт та їх вартістю, яка підлягає сплаті в 15-ти денний строк після підписання акта.

3.3 На випадок дострокового виконання робіт, **Платник** зобов'язаний достроково розрахуватися по договірній ціні за виконану документацію і прийняти роботу згідно акта здавання-прийняття технічної продукції.

3.4 **Замовник** протягом 5 днів з дня отримання акта здавання-прийняття технічної продукції повинен надати **Виконавцю** підписаний акт або мотивовану відмову у прийманні робіт.

3.5 У випадку, якщо **Замовник** в строк, зазначений у п.3.4 цієї Угоди, не вчинить дій, направлених на прийняття технічної продукції, роботи вважаються зданими та прийнятими належним чином і підлягають оплаті у встановленому цим договором порядку.

3.6 Якщо при виконанні робіт виникне питання про подальшу недоцільність їх ведення, або очікуються негативні наслідки подальшого їх виконання, за ініціативою **Виконавця**, складається акт призупинення робіт, який надається Замовнику для затвердження та оплати.

Від ВИКОНАВЦЯ	Від ЗАМОВНИКА	Від ПЛАТНИКА
_____ Лещишин Д.Р.	_____ Кузьма Н.В.	_____ /Неофіта Р.Б./
М.П.	М.П.	М.П.

4.1 За невиконання або неналежне виконання зобов'язань по даній Угоді, **Виконавець, Платник** і **Замовник** несуть майнову і юридичну відповідальність згідно з чинним законодавством.

4.2 У випадку затримки оплати **Виконавцю** вартості виконаних робіт згідно з календарним планом, **Платник** сплачує пеню у розмірі подвійної облікової ставки НБУ, що діяла в період сплати пені, від суми боргу за весь період прострочення.

4.3 За порушення строків виконання робіт, визначених календарним планом, **Виконавець** сплачує **Платнику** пеню у розмірі подвійної облікової ставки НБУ за весь період прострочення від суми фактично перерахованих за звітний період коштів.

4.4 **Виконавець** має право не розпочинати виконання робіт до перерахування **Платником** авансового платежу. У такому випадку строки виконання робіт продовжуються на період прострочення оплати **Платником** або інший період запропонований **Виконавцем** і узгоджений з **Замовником**, а **Виконавець** не несе відповідальності за порушення строків виконання робіт, передбачених календарним планом та Угодою.

5. Інші умови

5.1 Кошторисна вартість проектно-вишукувальних робіт підлягає індексації згідно обов'язковим нормативним індексам змінення вартості проектно-вишукувальних робіт і нормативам визначення вартості проектних робіт, що враховують зміни рівня складових вартості проектно-вишукувальних робіт.

5.2 Договірна ціна, інші зміни і доповнення до даної Угоди, підлягають уточненню, якщо в процесі проектування змінюються структура окремих об'єктів, видів робіт, а також по закінченні проектування уточнюються фактичні витрати шляхом складання відповідних розрахунків, оформляються додатковою угодою, яка є невід'ємною частиною даного договору з моменту її підписання.

5.3 Технічна продукція, включена в етапи, знаходиться на збереженні в **Виконавця** до повного закінчення робіт по даній Угоді.

5.4 При затримці остаточного розрахунку за виконану роботу, строк дії договору розробки технічної продукції продовжується до моменту повного надходження коштів на розрахунковий рахунок **Виконавця**.

5.5 Вартість і термін виконання робіт встановлені по неповним вихідним даним для проектування, після представлення **Замовником** повних вихідних даних вартість і термін (при необхідності) можуть бути змінені.

5.6 Дана угода може бути розірвана за згодою трьох сторін. Розрахунок в такому випадку проводиться по факту виконаних робіт.

6.Строк дії Угоди та юридичні адреси сторін

6.1 Угода вступає в силу з моменту його підписання і діє по повного виконання зобов'язань по ній.

6.2 Адреси та розрахункові рахунки сторін:

Виконавця:
Львівська обл.Жовківський р-н с.Дев'ятир вул. Зелена 16
Розрахунковий рахунок №26001060881434
у ЗГРУ "ПриватБанк" у м.Львові
МФО 325321 ЄДРПОУ 36230410

Замовника:Львівська обл. Пустомитівський район
с.Кротошин

Платника:
паспорт КА 245824, виданий Пустомитівським
РВ УМВС Україниу Львівській області,
17 серпня 1996р, іпн 2650314239
с.Сокільники, вул.Хвильового, буд. 7

6.3 До даної Угоди додаються:

1. Протокол договірної ціни (Додаток 1).
2. Календарний план виконання робіт (Додаток 2).

Від **ВИКОНАВЦЯ**	Від **ЗАМОВНИКА**	Від **ПЛАТНИКА**
Лещишин Д.Р.	**Кузьма Н.В.**	**/ Неофіта Р.Б./**
М.П.	М.П.	М.П.

Додаток №1
Угода № 7/15
від "02" лютого 2015р.

П Р О Т О К О Л

погодження договірної ціни на технічну продукцію

"Корегування генерального плану та виготовлення проекту зміни межі населеного пункту с.Кротошин, Пустомитівського району, Львівської області"

Ми, що підписалися нижче, від **ЗАМОВНИКА** в особі **Кузьма Н.В.** від **Платника** в собі **Неофіта Роман Богданович**, від **ВИКОНАВЦЯ** в особі **Лещишин Дмитро Романович** підтверджуємо, що сторонами досягнуто згоди про величину договірної ціни на створення продукції в сумі
375 000,00 грн (Триста сімдесят п'ять тисяч 00 коп) Без ПДВ.

Даний протокол є підставою для проведення взаємних розрахунків та платежів між **ВИКОНАВЦЕМ і ПЛАТНИКОМ**

Від **ВИКОНАВЦЯ**	Від **ЗАМОВНИКА**	Від **ПЛАТНИКА**
_____ **Лещишин Д.Р.**	_____ **Кузьма Н.В.**	_____ **/ Неофіта Р.Б./**
М.П.	М.П.	М.П.

Додаток №2
Угода № 7/15
від "02" лютого 2015р.

Календарний план робіт

Назва робіт згідно договору, основні етапи його виконання	Строк виконання		Розрахункова ціна етапу (грн.), Відсотки від загальної вартості
	початок	закінчення	
Корегування генерального плану та виготовлення проекту зміни межі населеного пункту с.Кротошин, Пустомитівського району, Львівської області"	**02.02.2015р**	**27.02.2015р**	**375 000,00 грн (Триста сімдесят п'ять тисяч 00 коп) Без ПДВ.** 100%

Від **ВИКОНАВЦЯ**
М.П. **Лещишин Д.Р.**

Від **ЗАМОВНИКА**
М.П. **Кузьма Н.В.**

Від **ПЛАТНИКА**
М.П. **/ Неофіта Р.Б./**

АКТ ПРИЙМАННЯ-ЗДАЧІ РОБОТИ

ЕТАП №1

Угода № 7/15 від "02" лютого 2015р.

м.Львів 27.02.2015

Ми, що нижче підписалися, представник ЗАМОВНИКА в особі **голови сільської ради Кузьми Н.В.** з однієї сторони, представник ПЛАТНИКА в особі **Неофіти Р.Б.,** з другої сторони, та представник ВИКОНАВЦЯ в особі **Лещишина Д. Р.** з третьої сторони склали даний акт у тому, що роботи згідно угоди **№ 7/15 від "02" лютого 2015р. «Корегування генерального плану та виготовлення проекту зміни межі населеного пункту с.Кротошин, Пустомитівського району, Львівської області»** виконана вчасно та в повному обсязі.

Вартість виконаних робіт: **375 000,00 грн (Триста сімдесят п'ять тисяч 00 коп) Без ПДВ.**

Від ВИКОНАВЦЯ	Від ЗАМОВНИКА	Від ПЛАТНИКА
Лещишин Д.Р.	**Кузьма Н.В.**	**/ Неофіта Р.Б./**
М.П.	М.П.	М.П.

ПриватБанк

ЛЬВІВСЬКЕ МІСЬКЕ ВІДДІЛЕННЯ N 1 ЗАХІДНОГО ГРУ
79013, м.Львів, вул.С.Бандери, 37
Дата 02-03-2015 17:09:43
Внесення на рахунок
ФИО: Неофита Роман Богданович
Дата оплаты: 02.03.2015 16:57:25
Дата валютир.: 03.03.2015
квитанции 0.0.355956366.1
Ключ: 759523088
Банк получателя: ЗАХІДНЕ ГРУ ПАТ КБ"ПРИВАТ БАНК" М.ЛЬВІВ
Получатель: ПП УГП ГРУП
Код получателя: 36230410
Наименование услуги: Оплата за товары/услуги
Р/С получателя: 260010[illegible]0381434
МФО получателя: 325321
Назначение: оплата за корегування генерального плану та вигот проекту [illegible] меж і насел пункту с Кротошин Пусто[illegible]львівської обл угода 7/15 від [illegible]02.02.2015
Сумма: 375000.00
ЗЦП: bp.759523088
Внимание!: Уважаем[illegible]лиент! Вы заплатили комиссию, так к[illegible]УГП ГРУП не входит в число компа[illegible] за своих к[illegible]
Клиент: [illegible]рил и подтверждает правильность [illegible] реквизитов
фи[illegible]та Роман Бог[illegible]ович
[illegible]анции 0.0.355[illegible]366.2
[illegible]ма комиссии [illegible]
перевіри[illegible] подтверждаю вірність зазначених реквізитів
Підпис платника _____
Підпис касира _____
Касир: Качмар Наталія Ігорівна
-=Дякуємо=-

ПАТ КБ «ПРИВАТБАНК»
ЗАХІДНЕ ГРУ
02 БЕР 2015
МФО 325321
КАЧМАР Н.І.

Додаток 3

ДАВИДІВСЬКА СІЛЬСЬКА РАДА
ЛЬВІВСЬКОГО РАЙОНУ ЛЬВІВСЬКОЇ ОБЛАСТІ

Вих. №___ від ___.___.20_____р.

Директор ПП «УГП-ГРУП»
п. Лещишин Д.Р._____

КЛОПОТАННЯ

На виконання Договору №07/15 від 02.02.2015 р. просимо приступити до розроблення проекту землеустрою щодо встановлення (зміни) меж населеного пункту с.Кротошин Давидівської територіальної громади Львівського району Львівської області відповідно до Генерального плану забудови села.

При цьому надаємо нижче перераховані вихідні матеріали:

1. Рішення ради про затвердження Генерального плану села Кротошин.
2. Рішення ради про надання дозволу на розроблення проекту землеустрою щодо встановлення (зміни) меж населених пунктів Давидівської сільської ради.
3. Завірену копію креслення із графічних матеріалів Генерального плану села Кротошин /М 1:5000/ проектна площа 589,3900 га.

Голова Давидівської сільської ради_____ **В.М. Керницький**

Площі земель в існуючих (за наявності) та проектних межах адміністративно-територіальної одиниці

2.6.1. Площа земель в існуючих межах села Кротошин

Номер рядка	Власники землі, землекористувачі та землі державної власності, не надані у власність або користування	Шифр рядка	Кількість власників землі та землекористувачів	Загальна площа земель, всього (гр.3+21+34+63+66+67+72)	Сільськогосподарські землі							
					всього (гр.4+14+15+16+17+18+20)	у тому числі						
						сільськогосподарські угіддя						
						всього (гр.5+6+7+11+12)	з них					
							рілля	перелоги	багаторічні насадження			
									всього (гр.8+9+10)	у тому числі		
										садів	вино-градників	інших багаторічних насаджень
А	Б	В	1	2	3	4	5	6	7	8	9	10
2	**Громадяни, яким надані землі у власність і користування (18+19+21+22+23+27+31+35+39+40)**	**17**	**604**	**287,7687**	**272,9000**	**272,9000**	**272,9000**					
2.3	**Особисті підсобні господарства**	**21**	**282**	**209,8000**	**209,8000**	**209,8000**	**209,8000**					
2.4	**Ділянки для будівництва та обслуговування житлового будинку і господарських будівель (присадибні ділянки)**	**22**	**320**	**77,8787**	**63,1000**	**63,1000**	**63,1000**					
2.9	**Ділянки для здійснення несільськогосподарської підприємницької діяльності**	**39**	**2**	**0,0900**								
	ПП Дробенко		*1*	*0,0300*								
	ФОП Пидзирайло І.М. ЗКПО:2697113264		*1*	*0,0600*								
3	**Заклади, установи, організації (42+43+44+45+46+47+48+49+50+51+52+53+54+55+56+57+58)**	**41**	**10**	**5,1506**								
3.1	Органи державної влади та місцевого самоврядування	42	1	0,1000								
	Адміністративний будинок Кротошинської с/р ЗКПО:22372469		*1*	*0,1000*								
3.4	Заклади освіти	45	1	3,2000								
	Дошкільні і шкільні заклади		*1*	*3,2000*								
3.5	Заклади культурно-просвітницького обслуговування	46	1	0,1000								
	Райзаклади культурно-просвітн. обслуговування ЗКПО:02229340		*1*	*0,1000*								
3.6	Релігійні організації	47	1	0,1000								
	Церкви , костели ,		*1*	*0,1000*								
3.7	Заклади фізичної культури та спорту	48										
3.8	Заклади охорони здоров`я	49	1	0,1000								
	Районний відділ охорони здоров"я ЗКПО:01998035		*1*	*0,1000*								

Номер рядка	Власники землі, землекористувачі та землі державної власності, не надані у власність або користування	Шифр рядка	Кількість власників землі та землекористувачів	Загальна площа земель, всього (гр.3+21+34+63+66+67+72)	Сільськогосподарські землі							
					всього (гр.4+14+15+16+17+18+20)	у тому числі						
						сільськогосподарські угіддя						
						всього (гр.5+6+7+11+12)	з них					
							рілля	перелоги	багаторічні насадження			
									всього (гр.8+9+10)	у тому числі		
										садів	вино-градників	інших багаторічних насаджень
А	Б	В	1	2	3	4	5	6	7	8	9	10
3.11	Заклади торгівлі	52	1	0,0211								
	ПП "Зоряне" ЗКПО:22420091		*1*	*0,0211*								
3.14	Заклади комунального обслуговування	55	1	0,9000								
	Кладовища		*1*	*0,9000*								
3.16	Житлово-експлуатаційні організації	57	2	0,4082								
	ЖЕК Кротошинська		*1*	*0,4000*								
	Пустомитівське управління газового господарства ЗКПО:25243695		*1*	*0,0082*								
3.17	Інші заклади, установи, організації	58	1	0,2213								
	ТзОВ "Книгодрук"		*1*	*0,2213*								
4	**Промислові та інші підприємства (60+61+62+63+64+65)**	**59**	**1**	**0,0365**								
4.6	Підприємства інших галузей промисловості	65	1	0,0365								
	ВАТ "Львівобленерго" ЗКПО:код 00131587		*1*	*0,0365*								
5	**Підприємства та організації транспорту, зв`язку (67+68+69+70+71+72+73+74)**	**66**	**1**	**3,8000**								
5.2	Автомобільного транспорту	68	1	3,8000								
	ШЕД ,рай ШРБУ ЗКПО:03451743		*1*	*3,8000*								
10	**Спільні підприємства, міжнародні об`єднання і організації з участю українських, іноземних юридичних та фізичних осіб**	**91**	**1**	**0,1500**								
	СП українсько-канадське "Лангис"		*1*	*0,1500*								
12	**Землі запасу та землі, не надані у власність та постійне користування в межах населених пунктів (які не надані у тимчасове користування) (94+95+96+97)**	**93**	**X**	**95,1210**	**74,4035**	**63,4400**						
12.3	Землі, не надані у власність або постійне користування в межах населених пунктів	96	X	10,9635	10,9635							
12.4	Землі загального користування	97	X	84,1575	63,4400	63,4400	X	X	X	X	X	X
13	**Всього земель в межах с. Кротошин**	**99**	**617**	**392,0268**	**347,3035**	**336,3400**	**272,9000**					

Номер рядка	Власники землі, землекористувачі та землі державної власності, не надані у власність або користування	Шифр рядка	Сільськогосподарські землі									
			у тому числі									
			сільськогосподарські угіддя			під господар-ськими будівлями і дворами	під господар-ськими шляхами і прогонами	землі,які перебу-вають у стадії мелі-оративного будівництва та відновлення родючості	землі тимчасо-вої кон-сервації	забруднені сільськогосподар-ські угіддя,які не використовуються в сільськогосподарському виробництві		інші
			з них									
			сіножаті	пасовища								
				всього	з усіх пасовищ-гірські					всього	у тому числі техногенно забруднені, включаючи радіонуклідне	
А	Б	В	11	12	13	14	15	16	17	18	19	20
2	**Громадяни, яким надані землі у власність і користування (18+19+21+22+23+27+31+35+39+40)**	**17**										
2.3	**Особисті підсобні господарства**	**21**										
2.4	**Ділянки для будівництва та обслугову-вання житлового будинку і господар-ських будівель (присадибні ділянки)**	**22**										
2.9	**Ділянки для здійснення несільськогоспо-дарської підприємницької діяльності**	**39**										
	ПП Дробенко											
	ФОП Пидзирайло І.М. ЗКПО:2697113264											
3	**Заклади, установи, організації (42+43+44+45+46+47+48+49+50+51+52+53 +54+55+56+57+58)**	**41**										
3.1	Органи державної влади та місцевого самоврядування	42										
	Адміністративний будинок Кротошинської с/р ЗКПО:22372469											
3.4	Заклади освіти	45										
	Дошкільні і шкільні заклади											
3.5	Заклади культурно-просвітницького обслуговування	46										
	Райзаклади культурно-просвітн. обслуговування ЗКПО:02229340											
3.6	Релігійні організації	47										
	Церкви , костели ,											
3.7	Заклади фізичної культури та спорту	48										
3.8	Заклади охорони здоров`я	49										
	Районний відділ охорони здоров"я ЗКПО:01998035											

Номер рядка	Власники землі, землекористувачі та землі державної власності, не надані у власність або користування	Шифр рядка	Сільськогосподарські землі									
			у тому числі									
			сільськогосподарські угіддя			під господар-ськими будівлями і дворами	під господар-ськими шляхами і прогонами	землі,які перебу-вають у стадії мелі-оративного будівництва та відновлення родючості	землі тимчасо-вої кон-сервації	забруднені сільськогосподар-ські угіддя,які не використовуються в сільськогосподарському виробництві		інші
			з них									
			сіножаті	пасовища								
				всього	з усіх пасовищ-гірські					всього	у тому числі техногенно забруднені, включаючи радіонуклідне	
А	Б	В	11	12	13	14	15	16	17	18	19	20
3.11	Заклади торгівлі	52										
	ПП "Зоряне" ЗКПО:22420091											
3.14	Заклади комунального обслуговування	55										
	Кладовища											
3.16	Житлово-експлуатаційні організації	57										
	ЖЕК Кротошинська											
	Пустомитівське управління газового господарства ЗКПО:25243695											
3.17	Інші заклади, установи, організації	58										
	ТзОВ "Книгодрук"											
4	**Промислові та інші підприємства (60+61+62+63+64+65)**	**59**										
4.6	Підприємства інших галузей промисловості	65										
	ВАТ "Львівобленерго" ЗКПО:код 00131587											
5	**Підприємства та організації транспорту, зв`язку (67+68+69+70+71+72+73+74)**	**66**										
5.2	Автомобільного транспорту	68										
	ШЕД ,рай ШРБУ ЗКПО:03451743											
10	**Спільні підприємства, міжнародні об`єднання і організації з участю українських, іноземних юридичних та фізичних осіб**	**91**										
	СП українсько-канадське " Лангис "											
12	**Землі запасу та землі, не надані у власність та постійне користування в межах населених пунктів (які не надані у тимчасове користування) (94+95+96+97)**	**93**	**0,1400**	**63,3000**		**7,6635**	**3,3000**					
12.3	Землі, не надані у власність або постійне користування в межах населених пунктів	96				7,6635	3,3000					
12.4	Землі загального користування	97	0,1400	63,3000								
13	**Всього земель в межах с. Кротошин**	**99**	**0,1400**	**63,3000**		**7,6635**	**3,3000**					

Номер рядка	Власники землі, землекористувачі та землі державної власності, не надані у власність або користування	Шифр рядка	Ліси та інші лісовкриті площі												
			всього (гр.22+ +28)	у тому числі							з усіх лісів та інших лісовкритих площ				
				лісові землі						чагарники					
				всього (гр.23+ 26+27)	з них						групи лісів		з основною визнаною функцією використання		
					вкриті лісовою (деревною та чагарниковою) рослинністю			не вкритих лісовою рослинністю	інші лісові землі						
					всього	у тому числі									
						полезахисних лісосмуг	інших захисних насаджень								
											I група	II група	для виробництва деревини	для захисної, природоохоронної та біологічної мети	для відпочинку
А	Б	В	21	22	23	24	25	26	27	28	29	30	31	32	33
2	**Громадяни, яким надані землі у власність і користування (18+19+21+22+23+27+31+35+39+40)**	**17**													
2.3	**Особисті підсобні господарства**	**21**													
2.4	**Ділянки для будівництва та обслуговування житлового будинку і господарських будівель (присадибні ділянки)**	**22**													
2.9	**Ділянки для здійснення несільськогосподарської підприємницької діяльності**	**39**													
	ПП Дробенко														
	ФОП Пидзирайло І.М. ЗКПО:2697113264														
3	**Заклади, установи, організації (42+43+44+45+46+47+48+49+50+51+52+53 +54+55+56+57+58)**	**41**													
3.1	Органи державної влади та місцевого самоврядування	42													
	Адміністративний будинок Кротошинської с/р ЗКПО:22372469														
3.4	Заклади освіти	45													
	Дошкільні і шкільні заклади														
3.5	Заклади культурно-просвітницького обслуговування	46													
	Райзаклади культурно-просвітн. обслуговування ЗКПО:02229340														
3.6	Релігійні організації	47													
	Церкви , костели ,														
3.7	Заклади фізичної культури та спорту	48													
3.8	Заклади охорони здоров`я	49													
	Районний відділ охорони здоров"я ЗКПО:01998035														

Номер рядка	Власники землі, землекористувачі та землі державної власності, не надані у власність або користування	Шифр рядка	Ліси та інші лісовкриті площі												
			всього (гр.22+ +28)	у тому числі						чагарники	з усіх лісів та інших лісовкритих площ				
				лісові землі							групи лісів		з основною визнаною функцією використання		
				всього (гр.23+ 26+27)	з них										
					вкриті лісовою (деревною та чагарниковою) рослинністю			не вкритих лісовою рослинністю	інші лісові землі						
					всього	у тому числі									
						полезахисних лісосмуг	інших захисних насаджень				I група	II група	для виробництва деревини	для захисної, природоохоронної та біологічної мети	для відпочинку
А	Б	В	21	22	23	24	25	26	27	28	29	30	31	32	33
3.11	Заклади торгівлі	52													
	ПП "Зоряне" ЗКПО:22420091														
3.14	Заклади комунального обслуговування	55													
	Кладовища														
3.16	Житлово-експлуатаційні організації	57													
	ЖЕК Кротошинська														
	Пустомитівське управління газового господарства ЗКПО:25243695														
3.17	Інші заклади, установи, організації	58													
	ТзОВ "Книгодрук"														
4	**Промислові та інші підприємства (60+61+62+63+64+65)**	**59**													
4.6	Підприємства інших галузей промисловості	65													
	ВАТ "Львівобленерго" ЗКПО:код 00131587														
5	**Підприємства та організації транспорту, зв`язку (67+68+69+70+71+72+73+74)**	**66**													
5.2	Автомобільного транспорту	68													
	ШЕД ,рай ШРБУ ЗКПО:03451743														
10	**Спільні підприємства, міжнародні об`єднання і організації з участю українських, іноземних юридичних та фізичних осіб**	**91**													
	СП українсько-канадське "Лангис"														
12	**Землі запасу та землі, не надані у власність та постійне користування в межах населених пунктів (які не надані у тимчасове користування) (94+95+96+97)**	**93**													
12.3	Землі, не надані у власність або постійне користування в межах населених пунктів	96													
12.4	Землі загального користування	97													
13	**Всього земель в межах с. Кротошин**	**99**													

Номер рядка	Власники землі, землекористувачі та землі державної власності, не надані у власність або користування	Шифр рядка	Забудовані землі										
			Всього (гр.35+36+37+38+42+43+44+45+50+55	у тому числі									
				під житловою забудовою		землі промисловості	землі під відкритими розробками, кар`єрами, шахтами та відповідними спорудами				землі комерційного та іншого використання	землі громадського призначення	землі змішаного використання
				одно- та двоповерховою	з трьома і більше поверхами		всього (гр.39+40+41)	у тому числі					
								під торфорозробками, які експлуатують	відкриті розробки та кар`єри, шахти, які експлуатують	інші (під відпрацьовані розробки та кар`єри; закриті шахти; відвали; терикони, які не експлуатують)			
А	Б	В	34	35	36	37	38	39	40	41	42	43	44
2	**Громадяни, яким надані землі у власність і користування (18+19+21+22+23+27+31+35+39+40)**	**17**	**14,8687**	**14,7787**							**0,0900**		
2.3	**Особисті підсобні господарства**	**21**											
2.4	**Ділянки для будівництва та обслуговування житлового будинку і господарських будівель (присадибні ділянки)**	**22**	**14,7787**	**14,7787**									
2.9	**Ділянки для здійснення несільськогосподарської підприємницької діяльності**	**39**	**0,0900**								**0,0900**		
	ПП Дробенко		*0,0300*								*0,0300*		
	ФОП Пидзирайло І.М. ЗКПО:2697113264		*0,0600*								*0,0600*		
3	**Заклади, установи, організації (42+43+44+45+46+47+48+49+50+51+52+53+54+55+56+57+58)**	**41**	**5,1506**	**0,2213**	**0,4000**						**0,0211**	**3,6000**	
3.1	Органи державної влади та місцевого самоврядування	42	0,1000									0,1000	
	Адміністративний будинок Кротошинської с/р ЗКПО:22372469		*0,1000*									*0,1000*	
3.4	Заклади освіти	45	3,2000									3,2000	
	Дошкільні і шкільні заклади		*3,2000*									*3,2000*	
3.5	Заклади культурно-просвітницького обслуговування	46	0,1000									0,1000	
	Райзаклади культурно-просвітн. обслуговування ЗКПО:02229340		*0,1000*									*0,1000*	
3.6	Релігійні організації	47	0,1000									0,1000	
	Церкви , костели ,		*0,1000*									*0,1000*	
3.7	Заклади фізичної культури та спорту	48											
3.8	Заклади охорони здоров`я	49	0,1000									0,1000	
	Районний відділ охорони здоров"я ЗКПО:01998035		*0,1000*									*0,1000*	

Номер рядка	Власники землі, землекористувачі та землі державної власності, не надані у власність або користування	Шифр рядка	Забудовані землі										
			Всього (гр.35+36+37+38+42+43+44+45+50+55	у тому числі									
				під житловою забудовою		землі промисловості	землі під відкритими розробками, кар`єрами, шахтами та відповідними спорудами				землі комерційного та іншого використання	землі громадського призначення	землі змішаного використання
				одно- та двоповерховою	з трьома і більше поверхами		всього (гр.39+40+41)	у тому числі					
								під торфорозробками, які експлуатують	відкриті розробки та кар`єри, шахти, які експлуатують	інші (під відпрацьовані розробки та кар`єри; закриті шахти; відвали; терикони, які не експлуатують)			
А	Б	В	34	35	36	37	38	39	40	41	42	43	44
3.11	Заклади торгівлі	52	0,0211								0,0211		
	ПП "Зоряне" ЗКПО:22420091		*0,0211*								*0,0211*		
3.14	Заклади комунального обслуговування	55	0,9000										
	Кладовища		*0,9000*										
3.16	Житлово-експлуатаційні організації	57	0,4082		0,4000								
	ЖЕК Кротошинська		*0,4000*		*0,4000*								
	Пустомитівське управління газового господарства ЗКПО:25243695		*0,0082*										
3.17	Інші заклади, установи, організації	58	0,2213	0,2213									
	ТзОВ "Книгодрук"		*0,2213*	*0,2213*									
4	**Промислові та інші підприємства (60+61+62+63+64+65)**	**59**	**0,0365**										
4.6	Підприємства інших галузей промисловості	65	0,0365										
	ВАТ "Львівобленерго" ЗКПО:код 00131587		*0,0365*										
5	**Підприємства та організації транспорту, зв`язку (67+68+69+70+71+72+73+74)**	**66**	**3,8000**										
5.2	Автомобільного транспорту	68	3,8000										
	ШЕД ,рай ШРБУ ЗКПО:03451743		*3,8000*										
10	**Спільні підприємства, міжнародні об`єднання і організації з участю українських, іноземних юридичних та фізичних осіб**	**91**	**0,1500**								**0,1500**		
	СП українсько-канадське "Лангис"		*0,1500*								*0,1500*		
12	**Землі запасу та землі, не надані у власність та постійне користування в межах населених пунктів (які не надані у тимчасове користування) (94+95+96+97)**	**93**	**16,1175**										
12.3	Землі, не надані у власність або постійне користування в межах населених пунктів	96											
12.4	Землі загального користування	97	16,1175										
13	**Всього земель в межах с. Кротошин**	**99**	**40,1233**	**15,0000**	**0,4000**						**0,2611**	**3,6000**	

Номер рядка	Власники землі, землекористувачі та землі державної власності, не надані у власність або користування	Шифр рядка	Забудовані землі									
			у тому числі									
			землі, які використовуються для транспорту та зв`язку					землі, які використовуються для технічної інфраструктури				
			всього (гр.46+47+ +48+49)	у тому числі				всього (гр.51+52+ 53+54)	у тому числі			
				під дорогами	під залізницями	під аеропортами та відповідними спорудами	інші землі		для видалення відходів	для водозабезпечення та очищення стічних вод	для виробництва та розподілення електроенергії	інші землі
А	Б	В	45	46	47	48	49	50	51	52	53	54
2	**Громадяни, яким надані землі у власність і користування (18+19+21+22+23+27+31+35+39+40)**	**17**										
2.3	**Особисті підсобні господарства**	**21**										
2.4	**Ділянки для будівництва та обслуговування житлового будинку і господарських будівель (присадибні ділянки)**	**22**										
2.9	**Ділянки для здійснення несільськогосподарської підприємницької діяльності**	**39**										
	ПП Дробенко											
	ФОП Пидзирайло І.М. ЗКПО:2697113264											
3	**Заклади, установи, організації (42+43+44+45+46+47+48+49+50+51+52+53 +54+55+56+57+58)**	**41**						**0,0082**				**0,0082**
3.1	Органи державної влади та місцевого самоврядування	42										
	Адміністративний будинок Кротошинської с/р ЗКПО:22372469											
3.4	Заклади освіти	45										
	Дошкільні і шкільні заклади											
3.5	Заклади культурно-просвітницького обслуговування	46										
	Райзаклади культурно-просвітн. обслуговування ЗКПО:02229340											
3.6	Релігійні організації	47										
	Церкви , костели ,											
3.7	Заклади фізичної культури та спорту	48										
3.8	Заклади охорони здоров`я	49										
	Районний відділ охорони здоров"я ЗКПО:01998035											

Номер рядка	Власники землі, землекористувачі та землі державної власності, не надані у власність або користування	Шифр рядка	Забудовані землі									
			у тому числі									
			землі, які використовуються для транспорту та зв`язку					землі, які використовуються для технічної інфраструктури				
			всього (гр.46+47+ +48+49)	у тому числі				всього (гр.51+52+ 53+54)	у тому числі			
				під дорогами	під залізницями	під аеропортами та відповідними спорудами	інші землі		для видалення відходів	для водозабезпечення та очищення стічних вод	для виробництва та розподілення електроенергії	інші землі
А	Б	В	45	46	47	48	49	50	51	52	53	54
3.11	Заклади торгівлі	52										
	ПП "Зоряне" ЗКПО:22420091											
3.14	Заклади комунального обслуговування	55										
	Кладовища											
3.16	Житлово-експлуатаційні організації	57						0,0082				0,0082
	ЖЕК Кротошинська											
	Пустомитівське управління газового господарства ЗКПО:25243695							*0,0082*				*0,0082*
3.17	Інші заклади, установи, організації	58										
	ТзОВ "Книгодрук"											
4	**Промислові та інші підприємства (60+61+62+63+64+65)**	**59**						**0,0365**			**0,0365**	
4.6	Підприємства інших галузей промисловості	65						0,0365			0,0365	
	ВАТ "Львівобленерго" ЗКПО:код 00131587							*0,0365*			*0,0365*	
5	**Підприємства та організації транспорту, зв`язку (67+68+69+70+71+72+73+74)**	**66**	**3,8000**	**3,8000**								
5.2	Автомобільного транспорту	68	3,8000	3,8000								
	ШЕД ,рай ШРБУ ЗКПО:03451743		*3,8000*	*3,8000*								
10	**Спільні підприємства, міжнародні об`єднання і організації з участю українських, іноземних юридичних та фізичних осіб**	**91**										
	СП українсько-канадське "Лангис"											
12	**Землі запасу та землі, не надані у власність та постійне користування в межах населених пунктів (які не надані у тимчасове користування) (94+95+96+97)**	**93**										
12.3	Землі, не надані у власність або постійне користування в межах населених пунктів	96										
12.4	Землі загального користування	97										
13	**Всього земель в межах с. Кротошин**	**99**	**3,8000**	**3,8000**				**0,0447**			**0,0365**	**0,0082**

Номер рядка	Власники землі, землекористувачі та землі державної власності, не надані у власність або користування	Шифр рядка	Забудовані землі							
			у тому числі							
			землі, які використовуються для відпочинку та інші відкриті землі							
			всього (гр.56+57+58+59+60+61+62)	у тому числі						
				зелених насаджень загального користування	кемпінгів, будинків для відпочинку або для проведення відпусток	зайнятих поточним будів-ництвом	відведених під будів-ництво (будівництво на яких не розпочато)	під гідро-технічни-ми спору-дами	вулиць, набережних, площ	кладовищ
А	Б	В	55	56	57	58	59	60	61	62
2	**Громадяни, яким надані землі у власність і користування (18+19+21+22+23+27+31+35+39+40)**	**17**								
2.3	**Особисті підсобні господарства**	**21**								
2.4	**Ділянки для будівництва та обслугову-вання житлового будинку і господар-ських будівель (присадибні ділянки)**	**22**								
2.9	**Ділянки для здійснення несільськогосп-одарської підприємницької діяльності**	**39**								
	ПП Дробенко									
	ФОП Пидзирайло І.М. ЗКПО:2697113264									
3	**Заклади, установи, організації (42+43+44+45+46+47+48+49+50+51+52+53+54+55+56+57+58)**	**41**	**0,9000**							**0,9000**
3.1	Органи державної влади та місцевого самоврядування	42								
	Адміністративний будинок Кротошинської с/р ЗКПО:22372469									
3.4	Заклади освіти	45								
	Дошкільні і шкільні заклади									
3.5	Заклади культурно-просвітницького обслуговування	46								
	Райзаклади культурно-просвітн. обслуговування ЗКПО:02229340									
3.6	Релігійні організації	47								
	Церкви , костели ,									
3.7	Заклади фізичної культури та спорту	48								
3.8	Заклади охорони здоров`я	49								
	Районний відділ охорони здоров"я ЗКПО:01998035									

Номер рядка	Власники землі, землекористувачі та землі державної власності, не надані у власність або користування	Шифр рядка	Забудовані землі							
			у тому числі							
			землі, які використовуються для відпочинку та інші відкриті землі							
			всього (гр.56+57+58+59+60+61+62)	у тому числі						
				зелених насаджень загального користування	кемпінгів, будинків для відпочинку або для проведення відпусток	зайнятих поточним будів-ництвом	відведених під будів-ництво (будівництво на яких не розпочато)	під гідро-технічни-ми спору-дами	вулиць, набережних, площ	кладовищ
А	Б	В	55	56	57	58	59	60	61	62
3.11	Заклади торгівлі	52								
	ПП "Зоряне" ЗКПО:22420091									
3.14	Заклади комунального обслуговування	55	0,9000							0,9000
	Кладовища		*0,9000*							*0,9000*
3.16	Житлово-експлуатаційні організації	57								
	ЖЕК Кротошинська									
	Пустомитівське управління газового господарства ЗКПО:25243695									
3.17	Інші заклади, установи, організації	58								
	ТзОВ "Книгодрук"									
4	**Промислові та інші підприємства (60+61+62+63+64+65)**	**59**								
4.6	Підприємства інших галузей промисловості	65								
	ВАТ "Львівобленерго" ЗКПО:код 00131587									
5	**Підприємства та організації транспорту, зв`язку (67+68+69+70+71+72+73+74)**	**66**								
5.2	Автомобільного транспорту	68								
	ШЕД ,рай ШРБУ ЗКПО:03451743									
10	**Спільні підприємства, міжнародні об`єднання і організації з участю українських, іноземних юридичних та фізичних осіб**	**91**								
	СП українсько-канадське "Лангис"									
12	**Землі запасу та землі, не надані у власність та постійне користування в межах населених пунктів (які не надані у тимчасове користування) (94+95+96+97)**	**93**	**16,1175**						**16,1175**	
12.3	Землі, не надані у власність або постійне користування в межах населених пунктів	96								
12.4	Землі загального користування	97	16,1175						16,1175	
13	**Всього земель в межах с. Кротошин**	**99**	**17,0175**						**16,1175**	**0,9000**

Номер рядка	Власники землі, землекористувачі та землі державної власності, не надані у власність або користування	Шифр рядка	**Відкриті заболочені землі**			**Сухі відкриті землі з особливим рослинним покривом**	**Відкриті землі без рослинного покриву або з незначним рослинним покривом**				
			болота, всього (гр.64+65)	у тому числі			всього (гр.68+69+70+71)	у тому числі			
				верхові	низинні			кам`янисті місця	піски (включаючи пляжі)	яри	інші
А	Б	В	63	64	65	66	67	68	69	70	71
2	**Громадяни, яким надані землі у власність і користування (18+19+21+22+23+27+31+35+39+40)**	**17**									
2.3	**Особисті підсобні господарства**	**21**									
2.4	**Ділянки для будівництва та обслуговування житлового будинку і господарських будівель (присадибні ділянки)**	**22**									
2.9	**Ділянки для здійснення несільськогосподарської підприємницької діяльності**	**39**									
	ПП Дробенко										
	ФОП Пидзирайло І.М. ЗКПО:2697113264										
3	**Заклади, установи, організації (42+43+44+45+46+47+48+49+50+51+52+53+54+55+56+57+58)**	**41**									
3.1	Органи державної влади та місцевого самоврядування	42									
	Адміністративний будинок Кротошинської с/р ЗКПО:22372469										
3.4	Заклади освіти	45									
	Дошкільні і шкільні заклади										
3.5	Заклади культурно-просвітницького обслуговування	46									
	Райзаклади культурно-просвітн. обслуговування ЗКПО:02229340										
3.6	Релігійні організації	47									
	Церкви , костели ,										
3.7	Заклади фізичної культури та спорту	48									
3.8	Заклади охорони здоров`я	49									
	Районний відділ охорони здоров"я ЗКПО:01998035										

Номер рядка	Власники землі, землекористувачі та землі державної власності, не надані у власність або користування	Шифр рядка	Відкриті заболочені землі			Сухі відкриті землі з особливим рослинним покривом	Відкриті землі без рослинного покриву або з незначним рослинним покривом				
			болота, всього (гр.64+65)	у тому числі			всього (гр.68+69+70+71)	у тому числі			
				верхові	низинні			кам`янисті місця	піски (включаючи пляжі)	яри	інші
А	Б	В	63	64	65	66	67	68	69	70	71
3.11	Заклади торгівлі	52									
	ПП "Зоряне" ЗКПО:22420091										
3.14	Заклади комунального обслуговування	55									
	Кладовища										
3.16	Житлово-експлуатаційні організації	57									
	ЖЕК Кротошинська										
	Пустомитівське управління газового господарства ЗКПО:25243695										
3.17	Інші заклади, установи, організації	58									
	ТзОВ "Книгодрук"										
4	**Промислові та інші підприємства (60+61+62+63+64+65)**	**59**									
4.6	Підприємства інших галузей промисловості	65									
	ВАТ "Львівобленерго" ЗКПО:код 00131587										
5	**Підприємства та організації транспорту, зв`язку (67+68+69+70+71+72+73+74)**	**66**									
5.2	Автомобільного транспорту	68									
	ШЕД ,рай ШРБУ ЗКПО:03451743										
10	**Спільні підприємства, міжнародні об`єднання і організації з участю українських, іноземних юридичних та фізичних осіб**	**91**									
	СП українсько-канадське "Лангис"										
12	**Землі запасу та землі, не надані у власність та постійне користування в межах населених пунктів (які не надані у тимчасове користування) (94+95+96+97)**	**93**	**0,4000**		**0,4000**		**0,4000**			**0,4000**	
12.3	Землі, не надані у власність або постійне користування в межах населених пунктів	96									
12.4	Землі загального користування	97	0,4000		0,4000		0,4000			0,4000	
13	**Всього земель в межах с. Кротошин**	**99**	**0,4000**		**0,4000**		**0,4000**			**0,4000**	

Номер рядка	Власники землі, землекористувачі та землі державної власності, не надані у власність або користування	Шифр рядка	Води						З усіх земель			
			внутрішні води, всього (гр.73+74+75+76+77)	у тому числі під					природоохоронного призначення	оздоровчого призначення	рекреаційного призначення	історико-культурного призначення
				природними водотоками (річками та струмками)	штучними водотоками (каналами, колекторами, канавами)	озерами, прибережними замкнутими водоймами, лиманами	ставками	штучними водосховищами				
А	Б	В	72	73	74	75	76	77	78	79	80	81
2	**Громадяни, яким надані землі у власність і користування (18+19+21+22+23+27+31+35+39+40)**	**17**										
2.3	**Особисті підсобні господарства**	**21**										
2.4	**Ділянки для будівництва та обслуговування житлового будинку і господарських будівель (присадибні ділянки)**	**22**										
2.9	**Ділянки для здійснення несільськогосподарської підприємницької діяльності**	**39**										
	ПП Дробенко											
	ФОП Пидзирайло І.М. ЗКПО:2697113264											
3	**Заклади, установи, організації (42+43+44+45+46+47+48+49+50+51+52+53+54+55+56+57+58)**	**41**										
3.1	Органи державної влади та місцевого самоврядування	42										
	Адміністративний будинок Кротошинської с/р ЗКПО:22372469											
3.4	Заклади освіти	45										
	Дошкільні і шкільні заклади											
3.5	Заклади культурно-просвітницького обслуговування	46										
	Райзаклади культурно-просвітн. обслуговування ЗКПО:02229340											
3.6	Релігійні організації	47										
	Церкви , костели ,											
3.7	Заклади фізичної культури та спорту	48										
3.8	Заклади охорони здоров`я	49										
	Районний відділ охорони здоров"я ЗКПО:01998035											

Номер рядка	Власники землі, землекористувачі та землі державної власності, не надані у власність або користування	Шифр рядка	Води						З усіх земель			
			внутрішні води, всього (гр.73+74+75+76+77)	у тому числі під					природоохоронного призначення	оздоровчого призначення	рекреаційного призначення	історико-культурного призначення
				природними водотоками (річками та струмками)	штучними водотоками (каналами, колекторами, канавами)	озерами, прибережними замкнутими водоймами, лиманами	ставками	штучними водосховищами				
А	Б	В	72	73	74	75	76	77	78	79	80	81
3.11	Заклади торгівлі	52										
	ПП "Зоряне" ЗКПО:22420091											
3.14	Заклади комунального обслуговування	55										
	Кладовища											
3.16	Житлово-експлуатаційні організації	57										
	ЖЕК Кротошинська											
	Пустомитівське управління газового господарства ЗКПО:25243695											
3.17	Інші заклади, установи, організації	58										
	ТзОВ "Книгодрук"											
4	**Промислові та інші підприємства (60+61+62+63+64+65)**	**59**										
4.6	Підприємства інших галузей промисловості	65										
	ВАТ "Львівобленерго" ЗКПО:код 00131587											
5	**Підприємства та організації транспорту, зв`язку (67+68+69+70+71+72+73+74)**	**66**										
5.2	Автомобільного транспорту	68										
	ШЕД ,рай ШРБУ ЗКПО:03451743											
10	**Спільні підприємства, міжнародні об`єднання і організації з участю українських, іноземних юридичних та фізичних осіб**	**91**										
	СП українсько-канадське "Лангис"											
12	**Землі запасу та землі, не надані у власність та постійне користування в межах населених пунктів (які не надані у тимчасове користування) (94+95+96+97)**	**93**	**3,8000**	**0,7000**	**1,0000**			**2,1000**				
12.3	Землі, не надані у власність або постійне користування в межах населених пунктів	96										
12.4	Землі загального користування	97	3,8000	0,7000	1,0000			2,1000				
13	**Всього земель в межах с. Кротошин**	**99**	**3,8000**	**0,7000**	**1,0000**			**2,1000**				

2.6.2 Площа земель в проектних межах села Кротошин

Розробка по формі №6-зем (гектарів)

Номер рядка	Власники землі, землекористувачі та землі державної власності, не надані у власність або користування	Шифр рядка	Загальна площа земель, всього (гр.3+21+34+63+66+67+72)	Сільськогосподарські землі							
				всього (гр.4+14+15+16+17+18+20)	у тому числі сільськогосподарські угіддя						
					всього (гр.5+6+7+11+12)	з них					
						рілля	перелоги	багаторічні насадження			
								всього (гр.8+9+10)	у тому числі		
									садів	вино-градників	інших багаторічних насаджень
А	Б	В	2	3	4	5	6	7	8	9	10
	Землі в проектних межах с.Кротошин										
2	**Громадяни, яким надані землі у власність і користування (18+19+21+22+23+27+31+35+39+40)**	**17**	**408,8152**	**393,5070**	**390,7323**	**379,3757**		**11,3566**	**11,3566**		
2.1	**Селянські (фермерські) господарства**	**18**	**2,4999**	**2,4999**	**2,4212**	**2,4212**					
2.2	**Ділянки для ведення товарного сільськогосподарського виробництва**	**19**	**102,9084**	**102,9084**	**100,2124**	**100,2124**					
2.3	**Особисті підсобні господарства**	**21**	**213,6421**	**213,6421**	**213,6421**	**213,6421**					
2.4	**Ділянки для будівництва та обслуговування житлового будинку і господарських будівель (присадибні ділянки)**	**22**	**78,3182**	**63,1000**	**63,1000**	**63,1000**					
2.5	**Ділянки для садівництва (24+26)**	**23**	**11,3566**	**11,3566**	**11,3566**			**11,3566**	**11,3566**		
2.5.2	Індивідуальне садівництво	26	11,3566	11,3566	11,3566			11,3566	11,3566		
2.9	**Ділянки для здійснення несільськогосподарської підприємницької діяльності**	**39**	**0,0900**								
	ПП Дробенко		*0,0300*								
	ФОП Пидзирайло І.М. ЗКПО:2697113264		*0,0600*								
3	**Заклади, установи, організації (42+43+44+45+46+47+48+49+50+51+52+53+54+55+56+57+58)**	**41**	**5,1506**								
3.1	Органи державної влади та місцевого самоврядування	42	0,1000								
	Адміністративний будинок Кротошинської с/р ЗКПО:22372469		*0,1000*								
3.4	Заклади освіти	45	3,2000								
	Дошкільні і шкільні заклади		*3,2000*								
3.5	Заклади культурно-просвітницького обслуговування	46	0,1000								
	Райзаклади культурно-просвітн. обслуговування ЗКПО:02229340		*0,1000*								
3.6	Релігійні організації	47	0,1000								
	Церкви , костели ,		*0,1000*								
3.7	Заклади фізичної культури та спорту	48									
3.8	Заклади охорони здоров`я	49	0,1000								
	Районний відділ охорони здоров"я ЗКПО:01998035		*0,1000*								
3.11	Заклади торгівлі	52	0,0211								
	ПП "Зоряне" ЗКПО:22420091		*0,0211*								
3.14	Заклади комунального обслуговування	55	0,9000								
	Кладовища		*0,9000*								
3.16	Житлово-експлуатаційні організації	57	0,4082								
	ЖЕК Кротошинська		*0,4000*								
	Пустомитівське управління газового господарства ЗКПО:25243695		*0,0082*								
3.17	Інші заклади, установи, організації	58	0,2213								
	ТзОВ "Книгодрук"		*0,2213*								

Розробка по формі №6-зем (гектарів)

Номер рядка	Власники землі, землекористувачі та землі державної власності, не надані у власність або користування	Шифр рядка	Загальна площа земель, всього (гр.3+21+34+63+66+67+72)	Сільськогосподарські землі							
				всього (гр.4+14+15+16+17+18+20)	у тому числі						
					сільськогосподарські угіддя						
					всього (гр.5+6+7+11+12)	з них					
						рілля	перелоги	багаторічні насадження			
								всього (гр.8+9+10)	у тому числі		
									садів	вино-градників	інших багаторічних насаджень
А	Б	В	2	3	4	5	6	7	8	9	10
4	**Промислові та інші підприємства (60+61+62+63+64+65)**	**59**	**0,0574**								
4.6	Підприємства інших галузей промисловості	65	0,0574								
	ВАТ "Львівобленерго" ЗКПО:код 00131587		*0,0574*								
5	**Підприємства та організації транспорту, зв`язку (67+68+69+70+71+72+73+74)**	**66**	**7,0802**								
5.2	Автомобільного транспорту	68	7,0802								
	ШЕД ,рай ШРБУ ЗКПО:03451743		*7,0802*								
10	**Спільні підприємства, міжнародні об`єднання і організації з участю українських, іноземних юридичних та фізичних осіб**	**91**	**0,1500**								
	СП українсько-канадське "Лангис"		*0,1500*								
12	**Землі запасу та землі, не надані у власність та постійне користування в межах населених пунктів (які не надані у тимчасове користування) (94+95+96+97)**	**93**	**168,1366**	**145,1393**	**118,9470**	**29,7432**					
12.1	Землі запасу	94	73,0156	70,7358	55,5070	29,7432					
12.3	Землі, не надані у власність або постійне користування в межах населених пунктів	96	10,9635	10,9635							
12.4	Землі загального користування	97	84,1575	63,4400	63,4400						
13	**Всього земель в проектних межах с.Кротошин**	**99**	**589,3900**	**538,6463**	**509,6793**	**409,1189**		**11,3566**	**11,3566**		

Розробка по формі №6-зем (гектарів)

Номер рядка	Власники землі, землекористувачі та землі державної власності, не надані у власність або користування	Шифр рядка	Сільськогосподарські землі									
			у тому числі									
			сільськогосподарські угіддя			під господарськими будівлями і дворами	під господарськими шляхами і прогонами	землі,які перебувають у стадії меліоративного будівництва та відновлення родючості	землі тимчасової консервації	забруднені сільськогосподарські угіддя,які не використовуються в сільськогосподарському виробництві		інші
			з них									
			сіножаті	пасовища								
				всього	з усіх пасовищ-гірські					всього	у тому числі техногенно забруднені, включаючи радіонуклідне	
А	Б	В	11	12	13	14	15	16	17	18	19	20
	Землі в проектних межах с.Кротошин											
2	**Громадяни, яким надані землі у власність і користування (18+19+21+22+23+27+31+35+39+40)**	**17**				**2,7747**						
2.1	**Селянські (фермерські) господарства**	**18**				**0,0787**						
2.2	**Ділянки для ведення товарного сільськогосподарського виробництва**	**19**				**2,6960**						
2.3	**Особисті підсобні господарства**	**21**										
2.4	**Ділянки для будівництва та обслуговування житлового будинку і господарських будівель (присадибні ділянки)**	**22**										
2.5	**Ділянки для садівництва (24+26)**	**23**										
2.5.2	Індивідуальне садівництво	26										
2.9	**Ділянки для здійснення несільськогосподарської підприємницької діяльності**	**39**										
	ПП Дробенко											
	ФОП Пидзирайло І.М. ЗКПО:2697113264											
3	**Заклади, установи, організації (42+43+44+45+46+47+48+49+50+51+52+53+54+55+56+57+58)**	**41**										
3.1	Органи державної влади та місцевого самоврядування	42										
	Адміністративний будинок Кротошинської с/р ЗКПО:22372469											
3.4	Заклади освіти	45										
	Дошкільні і шкільні заклади											
3.5	Заклади культурно-просвітницького обслуговування	46										
	Райзаклади культурно-просвітн. обслуговування ЗКПО:02229340											
3.6	Релігійні організації	47										
	Церкви , костели ,											
3.7	Заклади фізичної культури та спорту	48										
3.8	Заклади охорони здоров`я	49										
	Районний відділ охорони здоров"я ЗКПО:01998035											
3.11	Заклади торгівлі	52										
	ПП "Зоряне" ЗКПО:22420091											
3.14	Заклади комунального обслуговування	55										
	Кладовища											
3.16	Житлово-експлуатаційні організації	57										
	ЖЕК Кротошинська											
	Пустомитівське управління газового господарства ЗКПО:25243695											
3.17	Інші заклади, установи, організації	58										
	ТзОВ "Книгодрук"											

Розробка по формі №6-зем (гектарів)

Номер рядка	Власники землі, землекористувачі та землі державної власності, не надані у власність або користування	Шифр рядка	Сільськогосподарські землі									
			у тому числі									
			сільськогосподарські угіддя			під господарськими будівлями і дворами	під господарськими шляхами і прогонами	землі,які перебувають у стадії меліоративного будівництва та відновлення родючості	землі тимчасової консервації	забруднені сільськогосподарські угіддя,які не використовуються в сільськогосподарському виробництві		інші
			з них									
			сіножаті	пасовища								
				всього	з усіх пасовищ-гірські					всього	у тому числі техногенно забруднені, включаючи радіонуклідне	
А	Б	В	11	12	13	14	15	16	17	18	19	20
4	**Промислові та інші підприємства (60+61+62+63+64+65)**	**59**										
4.6	Підприємства інших галузей промисловості	65										
	ВАТ "Львівобленерго" ЗКПО:код 00131587											
5	**Підприємства та організації транспорту, зв`язку (67+68+69+70+71+72+73+74)**	**66**										
5.2	Автомобільного транспорту	68										
	ШЕД ,рай ШРБУ ЗКПО:03451743											
10	**Спільні підприємства, міжнародні об`єднання і організації з участю українських, іноземних юридичних та фізичних осіб**	**91**										
	СП українсько-канадське "Лангис"											
12	**Землі запасу та землі, не надані у власність та постійне користування в межах населених пунктів (які не надані у тимчасове користування) (94+95+96+97)**	**93**	**0,1400**	**89,0638**		**16,3553**	**9,8370**					
12.1	Землі запасу	94		25,7638		8,6918	6,5370					
12.3	Землі, не надані у власність або постійне користування в межах населених пунктів	96				7,6635	3,3000					
12.4	Землі загального користування	97	0,1400	63,3000								
13	**Всього земель в проектних межах с.Кротошин**	**99**	**0,1400**	**89,0638**		**19,1300**	**9,8370**					

Розробка по формі №6-зем (гектарів)

Номер рядка	Власники землі, землекористувачі та землі державної власності, не надані у власність або користування	Шифр рядка	Ліси та інші лісовкриті площі												
			всього (гр.22+ +28)	у тому числі						чагарники	з усіх лісів та інших лісовкритих площ				
				лісові землі							групи лісів		з основною визнаною функцією використання		
				всього (гр.23+ 26+27)	з них										
					вкриті лісовою (деревною та чагарниковою) рослинністю			не вкритих лісовою рослинністю	інші лісові землі						
					всього	у тому числі									
						полезахисних лісосмуг	інших захисних насаджень				I група	II група	для виробництва деревини	для захисної, природоохоронної та біологічної мети	для відпочинку
А	Б	В	21	22	23	24	25	26	27	28	29	30	31	32	33
	Землі в проектних межах с.Кротошин														
2	**Громадяни, яким надані землі у власність і користування (18+19+21+22+23+27+31+35+39+40)**	**17**													
2.1	**Селянські (фермерські) господарства**	**18**													
2.2	**Ділянки для ведення товарного сільськогосподарського виробництва**	**19**													
2.3	**Особисті підсобні господарства**	**21**													
2.4	**Ділянки для будівництва та обслуговування житлового будинку і господарських будівель (присадибні ділянки)**	**22**													
2.5	**Ділянки для садівництва (24+26)**	**23**													
2.5.2	Індивідуальне садівництво	26													
2.9	**Ділянки для здійснення несільськогосподарської підприємницької діяльності**	**39**													
	ПП Дробенко														
	ФОП Пидзирайло І.М. ЗКПО:2697113264														
3	**Заклади, установи, організації (42+43+44+45+46+47+48+49+50+51+52+53 +54+55+56+57+58)**	**41**													
3.1	Органи державної влади та місцевого самоврядування	42													
	Адміністративний будинок Кротошинської с/р ЗКПО:22372469														
3.4	Заклади освіти	45													
	Дошкільні і шкільні заклади														
3.5	Заклади культурно-просвітницького обслуговування	46													
	Райзаклади культурно-просвітн. обслуговування ЗКПО:02229340														
3.6	Релігійні організації	47													
	Церкви , костели ,														
3.7	Заклади фізичної культури та спорту	48													
3.8	Заклади охорони здоров`я	49													
	Районний відділ охорони здоров"я ЗКПО:01998035														
3.11	Заклади торгівлі	52													
	ПП "Зоряне" ЗКПО:22420091														
3.14	Заклади комунального обслуговування	55													
	Кладовища														
3.16	Житлово-експлуатаційні організації	57													
	ЖЕК Кротошинська														
	Пустомитівське управління газового господарства ЗКПО:25243695														
3.17	Інші заклади, установи, організації	58													
	ТзОВ "Книгодрук"														

Розробка по формі №6-зем (гектарів)

Номер рядка	Власники землі, землекористувачі та землі державної власності, не надані у власність або користування	Шифр рядка	Ліси та інші лісовкриті площі												
			всього (гр.22+ +28)	у тому числі							з усіх лісів та інших лісовкритих площ				
				лісові землі						чагарники					
				всього (гр.23+ 26+27)	з них						групи лісів		з основною визнаною функцією використання		
					вкриті лісовою (деревною та чагарниковою) рослинністю			не вкритих лісовою рослинністю	інші лісові землі						
					всього	у тому числі									
						полезахисних лісосмуг	інших захисних насаджень				I група	II група	для виробництва деревини	для захисної, природоохоронної та біологічної мети	для відпочинку
А	Б	В	21	22	23	24	25	26	27	28	29	30	31	32	33
4	**Промислові та інші підприємства (60+61+62+63+64+65)**	**59**													
4.6	Підприємства інших галузей промисловості	65													
	ВАТ "Львівобленерго" ЗКПО:код 00131587														
5	**Підприємства та організації транспорту, зв`язку (67+68+69+70+71+72+73+74)**	**66**													
5.2	Автомобільного транспорту	68													
	ШЕД ,рай ШРБУ ЗКПО:03451743														
10	**Спільні підприємства, міжнародні об`єднання і організації з участю українських, іноземних юридичних та фізичних осіб**	**91**													
	СП українсько-канадське "Лангис"														
12	**Землі запасу та землі, не надані у власність та постійне користування в межах населених пунктів (які не надані у тимчасове користування) (94+95+96+97)**	**93**	**1,7000**							**1,7000**					
12.1	Землі запасу	94	1,7000							1,7000					
12.3	Землі, не надані у власність або постійне користування в межах населених пунктів	96													
12.4	Землі загального користування	97													
13	**Всього земель в проектних межах с.Кротошин**	**99**	**1,7000**							**1,7000**					

Розробка по формі №6-зем (гектарів)

Номер рядка	Власники землі, землекористувачі та землі державної власності, не надані у власність або користування	Шифр рядка	Забудовані землі										
			Всього (гр.35+36+37+38+42+43+44+45+50+55	у тому числі									
				під житловою забудовою		землі промисловості	землі під відкритими розробками, кар`єрами, шахтами та відповідними спорудами				землі комерційного та іншого використання	землі громадського призначення	землі змішаного використання
				одно- та двоповерховою	з трьома і більше поверхами		всього (гр.39+40+41)	у тому числі					
								під торфорозробками, які експлуатують	відкриті розробки та кар`єри, шахти, які експлуатують	інші (під відпрацьовані розробки та кар`єри; закриті шахти; відвали; терикони, які не експлуатують)			
А	Б	В	34	35	36	37	38	39	40	41	42	43	44
	Землі в проектних межах с.Кротошин												
2	**Громадяни, яким надані землі у власність і користування (18+19+21+22+23+27+31+35+39+40)**	**17**	**15,3082**	**15,2182**							**0,0900**		
2.1	**Селянські (фермерські) господарства**	**18**											
2.2	**Ділянки для ведення товарного сільськогосподарського виробництва**	**19**											
2.3	**Особисті підсобні господарства**	**21**											
2.4	**Ділянки для будівництва та обслуговування житлового будинку і господарських будівель (присадибні ділянки)**	**22**	**15,2182**	**15,2182**									
2.5	**Ділянки для садівництва (24+26)**	**23**											
2.5.2	Індивідуальне садівництво	26											
2.9	**Ділянки для здійснення несільськогосподарської підприємницької діяльності**	**39**	**0,0900**								**0,0900**		
	ПП Дробенко		*0,0300*								*0,0300*		
	ФОП Пидзирайло І.М. ЗКПО:2697113264		*0,0600*								*0,0600*		
3	**Заклади, установи, організації (42+43+44+45+46+47+48+49+50+51+52+53+54+55+56+57+58)**	**41**	**5,1506**	**0,2213**	**0,4000**						**0,0211**	**3,6000**	
3.1	Органи державної влади та місцевого самоврядування	42	0,1000									0,1000	
	Адміністративний будинок Кротошинської с/р ЗКПО:22372469		*0,1000*									*0,1000*	
3.4	Заклади освіти	45	3,2000									3,2000	
	Дошкільні і шкільні заклади		*3,2000*									*3,2000*	
3.5	Заклади культурно-просвітницького обслуговування	46	0,1000									0,1000	
	Райзаклади культурно-просвітн. обслуговування ЗКПО:02229340		*0,1000*									*0,1000*	
3.6	Релігійні організації	47	0,1000									0,1000	
	Церкви , костели ,		*0,1000*									*0,1000*	
3.7	Заклади фізичної культури та спорту	48											
3.8	Заклади охорони здоров`я	49	0,1000									0,1000	
	Районний відділ охорони здоров"я ЗКПО:01998035		*0,1000*									*0,1000*	
3.11	Заклади торгівлі	52	0,0211								0,0211		
	ПП "Зоряне" ЗКПО:22420091		*0,0211*								*0,0211*		
3.14	Заклади комунального обслуговування	55	0,9000										
	Кладовища		*0,9000*										
3.16	Житлово-експлуатаційні організації	57	0,4082		0,4000								
	ЖЕК Кротошинська		*0,4000*		*0,4000*								
	Пустомитівське управління газового господарства ЗКПО:25243695		*0,0082*										
3.17	Інші заклади, установи, організації	58	0,2213	0,2213									
	ТзОВ "Книгодрук"		*0,2213*	*0,2213*									

Розробка по формі №6-зем (гектарів)

Номер рядка	Власники землі, землекористувачі та землі державної власності, не надані у власність або користування	Шифр рядка	Забудовані землі										
			Всього (гр.35+36+37+38+42+43+44+45+50+55	у тому числі									
				під житловою забудовою		землі промисловості	землі під відкритими розробками, кар`єрами, шахтами та відповідними спорудами				землі комерційного та іншого використання	землі громадського призначення	землі змішаного використання
				одно- та двоповерховою	з трьома і більше поверхами		всього (гр.39+40+41)	у тому числі					
								під торфорозробками, які експлуатують	відкриті розробки та кар`єри, шахти, які експлуатують	інші (під відпрацьовані розробки та кар`єри; закриті шахти; відвали; терикони, які не експлуатують)			
А	Б	В	34	35	36	37	38	39	40	41	42	43	44
4	**Промислові та інші підприємства (60+61+62+63+64+65)**	**59**	**0,0574**										
4.6	Підприємства інших галузей промисловості	65	0,0574										
	ВАТ "Львівобленерго" ЗКПО:код 00131587		*0,0574*										
5	**Підприємства та організації транспорту, зв`язку (67+68+69+70+71+72+73+74)**	**66**	**7,0802**										
5.2	Автомобільного транспорту	68	7,0802										
	ШЕД ,рай ШРБУ ЗКПО:03451743		*7,0802*										
10	**Спільні підприємства, міжнародні об`єднання і організації з участю українських, іноземних юридичних та фізичних осіб**	**91**	**0,1500**								**0,1500**		
	СП українсько-канадське "Лангис"		*0,1500*								*0,1500*		
12	**Землі запасу та землі, не надані у власність та постійне користування в межах населених пунктів (які не надані у тимчасове користування) (94+95+96+97)**	**93**	**16,1175**										
12.1	Землі запасу	94											
12.3	Землі, не надані у власність або постійне користування в межах населених пунктів	96											
12.4	Землі загального користування	97	16,1175										
13	**Всього земель в проектних межах с.Кротошин**	**99**	**43,8639**	**15,4395**	**0,4000**						**0,2611**	**3,6000**	

Розробка по формі №6-зем (гектарів)

Номер рядка	Власники землі, землекористувачі та землі державної власності, не надані у власність або користування	Шифр рядка	Забудовані землі									
			у тому числі									
			землі, які використовуються для транспорту та зв`язку					землі, які використовуються для технічної інфраструктури				
			всього (гр.46+47+ +48+49)	у тому числі				всього (гр.51+52+ 53+54)	у тому числі			
				під дорогами	під залізницями	під аеропортами та відповідними спорудами	інші землі		для видалення відходів	для водозабезпечення та очищення стічних вод	для виробництва та розподілення електроенергії	інші землі
А	Б	В	45	46	47	48	49	50	51	52	53	54
	Землі в проектних межах с.Кротошин											
2	**Громадяни, яким надані землі у власність і користування (18+19+21+22+23+27+31+35+39+40)**	**17**										
2.1	**Селянські (фермерські) господарства**	**18**										
2.2	**Ділянки для ведення товарного сільськогосподарського виробництва**	**19**										
2.3	**Особисті підсобні господарства**	**21**										
2.4	**Ділянки для будівництва та обслуговування житлового будинку і господарських будівель (присадибні ділянки)**	**22**										
2.5	**Ділянки для садівництва (24+26)**	**23**										
2.5.2	Індивідуальне садівництво	26										
2.9	**Ділянки для здійснення несільськогосподарської підприємницької діяльності**	**39**										
	ПП Дробенко											
	ФОП Пидзирайло І.М. ЗКПО:2697113264											
3	**Заклади, установи, організації (42+43+44+45+46+47+48+49+50+51+52+53 +54+55+56+57+58)**	**41**						**0,0082**				**0,0082**
3.1	Органи державної влади та місцевого самоврядування	42										
	Адміністративний будинок Кротошинської с/р ЗКПО:22372469											
3.4	Заклади освіти	45										
	Дошкільні і шкільні заклади											
3.5	Заклади культурно-просвітницького обслуговування	46										
	Райзаклади культурно-просвітн. обслуговування ЗКПО:02229340											
3.6	Релігійні організації	47										
	Церкви , костели ,											
3.7	Заклади фізичної культури та спорту	48										
3.8	Заклади охорони здоров`я	49										
	Районний відділ охорони здоров"я ЗКПО:01998035											
3.11	Заклади торгівлі	52										
	ПП "Зоряне" ЗКПО:22420091											
3.14	Заклади комунального обслуговування	55										
	Кладовища											
3.16	Житлово-експлуатаційні організації	57						0,0082				0,0082
	ЖЕК Кротошинська											
	Пустомитівське управління газового господарства ЗКПО:25243695							*0,0082*				*0,0082*
3.17	Інші заклади, установи, організації	58										
	ТзОВ "Книгодрук"											

Розробка по формі №6-зем (гектарів)

Номер рядка	Власники землі, землекористувачі та землі державної власності, не надані у власність або користування	Шифр рядка	Забудовані землі									
			у тому числі									
			землі, які використовуються для транспорту та зв`язку					землі, які використовуються для технічної інфраструктури				
			всього (гр.46+47+ +48+49)	у тому числі				всього (гр.51+52+ 53+54)	у тому числі			
				під дорогами	під заліз-ницями	під аеро-портами та відповід-ними спору-дами	інші землі		для вида-лення відходів	для водоза-безпечення та очищення стічних вод	для вироб-ництва та розподілення електро-енергії	інші землі
А	Б	В	45	46	47	48	49	50	51	52	53	54
4	**Промислові та інші підприємства (60+61+62+63+64+65)**	**59**						**0,0574**			**0,0574**	
4.6	Підприємства інших галузей промисловості	65						0,0574			0,0574	
	ВАТ "Львівобленерго" ЗКПО:код 00131587							*0,0574*			*0,0574*	
5	**Підприємства та організації транспорту, зв`язку (67+68+69+70+71+72+73+74)**	**66**	**7,0802**	**7,0802**								
5.2	Автомобільного транспорту	68	7,0802	7,0802								
	ШЕД ,рай ШРБУ ЗКПО:03451743		*7,0802*	*7,0802*								
10	**Спільні підприємства, міжнародні об`єднання і організації з участю українських, іноземних юридичних та фізичних осіб**	**91**										
	СП українсько-канадське "Лангис"											
12	**Землі запасу та землі, не надані у власність та постійне користування в межах населених пунктів (які не надані у тимчасове користування) (94+95+96+97)**	**93**										
12.1	Землі запасу	94										
12.3	Землі, не надані у власність або постійне користування в межах населених пунктів	96										
12.4	Землі загального користування	97										
13	**Всього земель в проектних межах с.Кротошин**	**99**	**7,0802**	**7,0802**				**0,0656**			**0,0574**	**0,0082**

Розробка по формі №6-зем (гектарів)

Номер рядка	Власники землі, землекористувачі та землі державної власності, не надані у власність або користування	Шифр рядка	Забудовані землі							
			у тому числі							
			землі, які використовуються для відпочинку та інші відкриті землі							
			всього (гр.56+57+58+59+60+61+62)	у тому числі						
				зелених насаджень загального користування	кемпінгів, будинків для відпочинку або для проведення відпусток	зайнятих поточним будів-ництвом	відведених під будів-ництво (будівництво на яких не розпочато)	під гідро-технічни-ми спору-дами	вулиць, набережних, площ	кладовищ
А	Б	В	55	56	57	58	59	60	61	62
	Землі в проектних межах с.Кротошин									
2	**Громадяни, яким надані землі у власність і користування (18+19+21+22+23+27+31+35+39+40)**	**17**								
2.1	**Селянські (фермерські) господарства**	**18**								
2.2	**Ділянки для ведення товарного сільськогосподарського виробництва**	**19**								
2.3	**Особисті підсобні господарства**	**21**								
2.4	**Ділянки для будівництва та обслугову-вання житлового будинку і господар-ських будівель (присадибні ділянки)**	**22**								
2.5	**Ділянки для садівництва (24+26)**	**23**								
2.5.2	Індивідуальне садівництво	26								
2.9	**Ділянки для здійснення несільськогоспо-дарської підприємницької діяльності**	**39**								
	ПП Дробенко									
	ФОП Пидзирайло І.М. ЗКПО:2697113264									
3	**Заклади, установи, організації (42+43+44+45+46+47+48+49+50+51+52+53+54+55+56+57+58)**	**41**	**0,9000**							**0,9000**
3.1	Органи державної влади та місцевого самоврядування	42								
	Адміністративний будинок Кротошинської с/р ЗКПО:22372469									
3.4	Заклади освіти	45								
	Дошкільні і шкільні заклади									
3.5	Заклади культурно-просвітницького обслуговування	46								
	Райзаклади культурно-просвітн. обслуговування ЗКПО:02229340									
3.6	Релігійні організації	47								
	Церкви , костели ,									
3.7	Заклади фізичної культури та спорту	48								
3.8	Заклади охорони здоров`я	49								
	Районний відділ охорони здоров"я ЗКПО:01998035									
3.11	Заклади торгівлі	52								
	ПП "Зоряне" ЗКПО:22420091									
3.14	Заклади комунального обслуговування	55	0,9000							0,9000
	Кладовища		*0,9000*							*0,9000*
3.16	Житлово-експлуатаційні організації	57								
	ЖЕК Кротошинська									
	Пустомитівське управління газового господарства ЗКПО:25243695									
3.17	Інші заклади, установи, організації	58								
	ТзОВ "Книгодрук"									

Розробка по формі №6-зем (гектарів)

Номер рядка	Власники землі, землекористувачі та землі державної власності, не надані у власність або користування	Шифр рядка	Забудовані землі							
			у тому числі							
			землі, які використовуються для відпочинку та інші відкриті землі							
			всього (гр.56+57+58+59+60+61+62)	у тому числі						
				зелених насаджень загального користування	кемпінгів, будинків для відпочинку або для проведення відпусток	зайнятих поточним будів-ництвом	відведених під будів-ництво (будівництво на яких не розпочато)	під гідро-технічни-ми спору-дами	вулиць, набережних, площ	кладовищ
А	Б	В	55	56	57	58	59	60	61	62
4	**Промислові та інші підприємства (60+61+62+63+64+65)**	**59**								
4.6	Підприємства інших галузей промисловості	65								
	ВАТ "Львівобленерго" ЗКПО:код 00131587									
5	**Підприємства та організації транспорту, зв`язку (67+68+69+70+71+72+73+74)**	**66**								
5.2	Автомобільного транспорту	68								
	ШЕД ,рай ШРБУ ЗКПО:03451743									
10	**Спільні підприємства, міжнародні об`єднання і організації з участю українських, іноземних юридичних та фізичних осіб**	**91**								
	СП українсько-канадське "Лангис"									
12	**Землі запасу та землі, не надані у власність та постійне користування в межах населених пунктів (які не надані у тимчасове користування) (94+95+96+97)**	**93**	**16,1175**						**16,1175**	
12.1	Землі запасу	94								
12.3	Землі, не надані у власність або постійне користування в межах населених пунктів	96								
12.4	Землі загального користування	97	16,1175						16,1175	
13	**Всього земель в проектних межах с.Кротошин**	**99**	**17,0175**						**16,1175**	**0,9000**

Розробка по формі №6-зем (гектарів)

Номер рядка	Власники землі, землекористувачі та землі державної власності, не надані у власність або користування	Шифр рядка	Відкриті заболочені землі			Сухі відкриті землі з особливим рослинним покривом	Відкриті землі без рослинного покриву або з незначним рослинним покривом				
			болота, всього (гр.64+65)	у тому числі			всього (гр.68+69+70+71)	у тому числі			
				верхові	низинні			кам`янисті місця	піски (включаючи пляжі)	яри	інші
А	Б	В	63	64	65	66	67	68	69	70	71
	Землі в проектних межах с.Кротошин										
2	**Громадяни, яким надані землі у власність і користування (18+19+21+22+23+27+31+35+39+40)**	**17**									
2.1	**Селянські (фермерські) господарства**	**18**									
2.2	**Ділянки для ведення товарного сільськогосподарського виробництва**	**19**									
2.3	**Особисті підсобні господарства**	**21**									
2.4	**Ділянки для будівництва та обслуговування житлового будинку і господарських будівель (присадибні ділянки)**	**22**									
2.5	**Ділянки для садівництва (24+26)**	**23**									
2.5.2	Індивідуальне садівництво	26									
2.9	**Ділянки для здійснення несільськогосподарської підприємницької діяльності**	**39**									
	ПП Дробенко										
	ФОП Пидзирайло І.М. ЗКПО:2697113264										
3	**Заклади, установи, організації (42+43+44+45+46+47+48+49+50+51+52+53+54+55+56+57+58)**	**41**									
3.1	Органи державної влади та місцевого самоврядування	42									
	Адміністративний будинок Кротошинської с/р ЗКПО:22372469										
3.4	Заклади освіти	45									
	Дошкільні і шкільні заклади										
3.5	Заклади культурно-просвітницького обслуговування	46									
	Райзаклади культурно-просвітн. обслуговування ЗКПО:02229340										
3.6	Релігійні організації	47									
	Церкви , костели ,										
3.7	Заклади фізичної культури та спорту	48									
3.8	Заклади охорони здоров`я	49									
	Районний відділ охорони здоров"я ЗКПО:01998035										
3.11	Заклади торгівлі	52									
	ПП "Зоряне" ЗКПО:22420091										
3.14	Заклади комунального обслуговування	55									
	Кладовища										
3.16	Житлово-експлуатаційні організації	57									
	ЖЕК Кротошинська										
	Пустомитівське управління газового господарства ЗКПО:25243695										
3.17	Інші заклади, установи, організації	58									
	ТзОВ "Книгодрук"										

Розробка по формі №6-зем (гектарів)

Номер рядка	Власники землі, землекористувачі та землі державної власності, не надані у власність або користування	Шифр рядка	Відкриті заболочені землі			Сухі відкриті землі з особливим рослинним покривом	Відкриті землі без рослинного покриву або з незначним рослинним покривом				
			болота, всього (гр.64+65)	у тому числі			всього (гр.68+69+70+71)	у тому числі			
				верхові	низинні			кам`янисті місця	піски (включаючи пляжі)	яри	інші
А	Б	В	63	64	65	66	67	68	69	70	71
4	**Промислові та інші підприємства (60+61+62+63+64+65)**	**59**									
4.6	Підприємства інших галузей промисловості	65									
	ВАТ "Львівобленерго" ЗКПО:код 00131587										
5	**Підприємства та організації транспорту, зв`язку (67+68+69+70+71+72+73+74)**	**66**									
5.2	Автомобільного транспорту	68									
	ШЕД ,рай ШРБУ ЗКПО:03451743										
10	**Спільні підприємства, міжнародні об`єднання і організації з участю українських, іноземних юридичних та фізичних осіб**	**91**									
	СП українсько-канадське "Лангис"										
12	**Землі запасу та землі, не надані у власність та постійне користування в межах населених пунктів (які не надані у тимчасове користування) (94+95+96+97)**	**93**	**0,4798**	**0,0798**	**0,4000**		**0,4000**			**0,4000**	
12.1	Землі запасу	94	0,0798	0,0798							
12.3	Землі, не надані у власність або постійне користування в межах населених пунктів	96									
12.4	Землі загального користування	97	0,4000		0,4000		0,4000			0,4000	
13	**Всього земель в проектних межах с.Кротошин**	**99**	**0,4798**	**0,0798**	**0,4000**		**0,4000**			**0,4000**	

Розробка по формі №6-зем (гектарів)

Номер рядка	Власники землі, землекористувачі та землі державної власності, не надані у власність або користування	Шифр рядка	Води						З усіх земель			
			внутрішні води, всього (гр.73+74+75+76+77)	у тому числі під					природоохоронного призначення	оздоровчого призначення	рекреаційного призначення	історико-культурного призначення
				природними водотоками (річками та струмками)	штучними водотоками (каналами, колекторами, канавами)	озерами, прибережними замкнутими водоймами, лиманами	ставками	штучними водосховищами				
А	Б	В	72	73	74	75	76	77	78	79	80	81
	Землі в проектних межах с.Кротошин											
2	**Громадяни, яким надані землі у власність і користування (18+19+21+22+23+27+31+35+39+40)**	**17**										
2.1	**Селянські (фермерські) господарства**	**18**										
2.2	**Ділянки для ведення товарного сільськогосподарського виробництва**	**19**										
2.3	**Особисті підсобні господарства**	**21**										
2.4	**Ділянки для будівництва та обслуговування житлового будинку і господарських будівель (присадибні ділянки)**	**22**										
2.5	**Ділянки для садівництва (24+26)**	**23**										
2.5.2	Індивідуальне садівництво	26										
2.9	**Ділянки для здійснення несільськогосподарської підприємницької діяльності**	**39**										
	ПП Дробенко											
	ФОП Пидзирайло І.М. ЗКПО:2697113264											
3	**Заклади, установи, організації (42+43+44+45+46+47+48+49+50+51+52+53+54+55+56+57+58)**	**41**										
3.1	Органи державної влади та місцевого самоврядування	42										
	Адміністративний будинок Кротошинської с/р ЗКПО:22372469											
3.4	Заклади освіти	45										
	Дошкільні і шкільні заклади											
3.5	Заклади культурно-просвітницького обслуговування	46										
	Райзаклади культурно-просвітн. обслуговування ЗКПО:02229340											
3.6	Релігійні організації	47										
	Церкви , костели ,											
3.7	Заклади фізичної культури та спорту	48										
3.8	Заклади охорони здоров`я	49										
	Районний відділ охорони здоров"я ЗКПО:01998035											
3.11	Заклади торгівлі	52										
	ПП "Зоряне" ЗКПО:22420091											
3.14	Заклади комунального обслуговування	55										
	Кладовища											
3.16	Житлово-експлуатаційні організації	57										
	ЖЕК Кротошинська											
	Пустомитівське управління газового господарства ЗКПО:25243695											
3.17	Інші заклади, установи, організації	58										
	ТзОВ "Книгодрук"											

Розробка по формі №6-зем (гектарів)

Номер рядка	Власники землі, землекористувачі та землі державної власності, не надані у власність або користування	Шифр рядка	Води						З усіх земель			
			внутрішні води, всього (гр.73+74+75+76+77)	у тому числі під					природоохоронного призначення	оздоровчого призначення	рекреаційного призначення	історико-культурного призначення
				природними водотоками (річками та струмками)	штучними водотоками (каналами, колекторами, канавами)	озерами, прибережними замкнутими водоймами, лиманами	ставками	штучними водосховищами				
А	Б	В	72	73	74	75	76	77	78	79	80	81
4	**Промислові та інші підприємства (60+61+62+63+64+65)**	**59**										
4.6	Підприємства інших галузей промисловості	65										
	ВАТ "Львівобленерго" ЗКПО:код 00131587											
5	**Підприємства та організації транспорту, зв`язку (67+68+69+70+71+72+73+74)**	**66**										
5.2	Автомобільного транспорту	68										
	ШЕД ,рай ШРБУ ЗКПО:03451743											
10	**Спільні підприємства, міжнародні об`єднання і організації з участю українських, іноземних юридичних та фізичних осіб**	**91**										
	СП українсько-канадське "Лангис"											
12	**Землі запасу та землі, не надані у власність та постійне користування в межах населених пунктів (які не надані у тимчасове користування) (94+95+96+97)**	**93**	**4,3000**	**0,7000**	**1,5000**			**2,1000**				
12.1	Землі запасу	94	0,5000		0,5000							
12.3	Землі, не надані у власність або постійне користування в межах населених пунктів	96										
12.4	Землі загального користування	97	3,8000	0,7000	1,0000			2,1000				
13	**Всього земель в проектних межах с.Кротошин**	**99**	**4,3000**	**0,7000**	**1,5000**			**2,1000**				

Обрахував сертифікований інженер-землевпорядник _____ М.М. Форостина
(підпис) (ПІБ)

Додаток 2.6.3

Поконтурна відомість запроектованих до включення земельних ділянок

№ відповідно до граф. додатків 3.4.	Назва угіддя	Цільове призначення КВЦПЗ	Кадастровий номер	Форма власності	Категорія земель	Площа, га
1	рілля	01,01 Для ведення товарного сільськогосподарського виробництва	4623683500:02:000:0067	Приватна власність	Землі сільськогосподарського призначення	3,1646
2	рілля	01,01 Для ведення товарного сільськогосподарського виробництва	4623683500:02:000:0068	Приватна власність	Землі сільськогосподарського призначення	3,1840
3	рілля	01,01 Для ведення товарного сільськогосподарського виробництва	4623683500:02:000:0071	Приватна власність	Землі сільськогосподарського призначення	2,3318
4	рілля	01,01 Для ведення товарного сільськогосподарського виробництва	4623683500:02:000:0073	Приватна власність	Землі сільськогосподарського призначення	1,7026
5	сади	01,06 Для колективного садівництва	4623683500:03:000:0060	Приватна власність	Землі сільськогосподарського призначення	0,1187
6	сади	01,06 Для колективного садівництва	4623683500:03:000:0029	Приватна власність	Землі сільськогосподарського призначення	0,1000
7	сади	01,06 Для колективного садівництва	4623683500:03:000:0014	Приватна власність	Землі сільськогосподарського призначення	0,1000
8	сади	01,06 Для колективного садівництва	4623683500:03:000:0042	Приватна власність	Землі сільськогосподарського призначення	0,1000
9	сади	01,06 Для колективного садівництва	4623683500:03:000:0063	Приватна власність	Землі сільськогосподарського призначення	0,1000
10	сади	Для колективного садівництва	4623683500:02:000:0086	Державна власність	Землі сільськогосподарського призначення	0,1181

11	сади	Для колективного садівництва	4623683500:02:000:0089	Державна власність	Землі сільськогосподарського призначення	0,1181
12	сади	01,06 Для колективного садівництва	4623683500:03:000:0036	Приватна власність	Землі сільськогосподарського призначення	0,0633
13	рілля	01,01 Для ведення товарного сільськогосподарського виробництва	4623683500:02:000:0066	Приватна власність	Землі сільськогосподарського призначення	1,9295
14	сади	01,06 Для колективного садівництва	4623683500:03:000:0048	Приватна власність	Землі сільськогосподарського призначення	0,1000
15	сади	01,06 Для колективного садівництва	4623683500:03:000:0056	Приватна власність	Землі сільськогосподарського призначення	0,1000
16	сади	01,06 Для колективного садівництва	4623683500:03:000:0038	Приватна власність	Землі сільськогосподарського призначення	0,1000
17	сади	01,06 Для колективного садівництва	4623683500:03:000:0034	Приватна власність	Землі сільськогосподарського призначення	0,1000
18	рілля	01,01 Для ведення товарного сільськогосподарського виробництва	4623683500:02:000:0064	Приватна власність	Землі сільськогосподарського призначення	1,5851
19	сади	01,06 Для колективного садівництва	4623683500:03:000:0016	Приватна власність	Землі сільськогосподарського призначення	0,1000
20	сади	01,06 Для колективного садівництва	4623683500:03:000:0028	Приватна власність	Землі сільськогосподарського призначення	0,1000
21	сади	01,06 Для колективного садівництва	4623683500:03:000:0045	Приватна власність	Землі сільськогосподарського призначення	0,1000
22	сади	Для колективного садівництва	4623683500:02:000:0087	Державна власність	Землі сільськогосподарського призначення	0,0688
23	сади	Для ведення особистого селянського господарства	4623683500:02:000:0088	Державна власність	Землі сільськогосподарського призначення	0,0689

24	рілля	01,01 Для ведення товарного сільськогосподарського виробництва	4623683500:02:000:0062	Приватна власність	Землі сільськогосподарського призначення	1,6017
25	рілля	01,01 Для ведення товарного сільськогосподарського виробництва	4623683500:02:000:0065	Приватна власність	Землі сільськогосподарського призначення	1,5567
26	сади	01,06 Для колективного садівництва	4623683500:03:000:0047	Приватна власність	Землі сільськогосподарського призначення	0,1000
27	сади	01,06 Для колективного садівництва	4623683500:03:000:0071	Приватна власність	Землі сільськогосподарського призначення	0,1000
28	сади	01,06 Для колективного садівництва	4623683500:03:000:0072	Приватна власність	Землі сільськогосподарського призначення	0,1000
29	сади	01,06 Для колективного садівництва	4623683500:03:000:0073	Приватна власність	Землі сільськогосподарського призначення	0,0711
30	сади	01,06 Для колективного садівництва	4623683500:03:000:0032	Приватна власність	Землі сільськогосподарського призначення	0,0710
31	сади	01,06 Для колективного садівництва	4623683500:03:000:0068	Комунальна власність	Землі сільськогосподарського призначення	0,0997
32	сади	01,06 Для колективного садівництва	4623683500:03:000:0033	Приватна власність	Землі сільськогосподарського призначення	0,0976
33	сади	01,06 Для колективного садівництва	4623683500:03:000:0040	Приватна власність	Землі сільськогосподарського призначення	0,0976
34	рілля	01,01 Для ведення товарного сільськогосподарського виробництва	4623683500:02:000:0060	Приватна власність	Землі сільськогосподарського призначення	1,5022
35	рілля	01,01 Для ведення товарного сільськогосподарського виробництва	4623683500:02:000:0061	Приватна власність	Землі сільськогосподарського призначення	2,0996
36	сади	01,06 Для колективного садівництва	4623683500:03:000:0027	Приватна власність	Землі сільськогосподарського призначення	0,1000

37	сади	01,06 Для колективного садівництва	4623683500:03:000:0058	Приватна власність	Землі сільськогосподарського призначення	0,1000
38	сади	01,06 Для колективного садівництва	4623683500:03:000:0062	Приватна власність	Землі сільськогосподарського призначення	0,1000
39	сади	01,06 Для колективного садівництва	4623683500:03:000:0055	Приватна власність	Землі сільськогосподарського призначення	0,1000
40	сади	01,06 Для колективного садівництва	4623683500:03:000:0059	Приватна власність	Землі сільськогосподарського призначення	0,1000
41	сади	01,06 Для колективного садівництва	4623683500:03:000:0011	Приватна власність	Землі сільськогосподарського призначення	0,1000
42	сади	01,06 Для колективного садівництва	4623683500:03:000:0026	Приватна власність	Землі сільськогосподарського призначення	0,0996
43	сади	01,06 Для колективного садівництва	4623683500:03:000:0037	Приватна власність	Землі сільськогосподарського призначення	0,0755
44	сади	01,06 Для колективного садівництва	4623683500:03:000:0018	Приватна власність	Землі сільськогосподарського призначення	0,0976
45	сади	01,06 Для колективного садівництва	4623683500:03:000:0019	Приватна власність	Землі сільськогосподарського призначення	0,0976
46	сади	01,06 Для колективного садівництва	4623683500:03:000:0021	Приватна власність	Землі сільськогосподарського призначення	0,1000
47	сади	01,06 Для колективного садівництва	4623683500:03:000:0031	Приватна власність	Землі сільськогосподарського призначення	0,0857
48	сади	01,06 Для колективного садівництва	4623683500:03:000:0041	Приватна власність	Землі сільськогосподарського призначення	0,0856
49	сади	01,05 Для індивідуального садівництва	4623683500:03:000:0094	Приватна власність	Землі сільськогосподарського призначення	0,1015
50	сади	01,05 Для індивідуального садівництва	4623683500:03:000:0112	Приватна власність	Землі сільськогосподарського призначення	0,1000

51	сади	01,05 Для індивідуального садівництва	4623683500:03:000:0099	Приватна власність	Землі сільськогосподарського призначення	0,1000
53	сади	01,05 Для індивідуального садівництва	4623683500:03:000:0100	Приватна власність	Землі сільськогосподарського призначення	0,1000
54	сади	01,05 Для індивідуального садівництва	4623683500:03:000:0119	Приватна власність	Землі сільськогосподарського призначення	0,1200
55	рілля	01,01 Для ведення товарного сільськогосподарського виробництва	4623683500:02:000:0057	Приватна власність	Землі сільськогосподарського призначення	1,5934
56	рілля	01,01 Для ведення товарного сільськогосподарського виробництва	4623683500:02:000:0058	Приватна власність	Землі сільськогосподарського призначення	2,0996
57	сади	01,06 Для колективного садівництва	4623683500:03:000:0017	Приватна власність	Землі сільськогосподарського призначення	0,1000
58	сади	01,06 Для колективного садівництва	4623683500:03:000:0020	Приватна власність	Землі сільськогосподарського призначення	0,1000
59	сади	01,06 Для колективного садівництва	4623683500:03:000:0053	Приватна власність	Землі сільськогосподарського призначення	0,1000
60	сади	01,06 Для колективного садівництва	4623683500:03:000:0057	Приватна власність	Землі сільськогосподарського призначення	0,1000
61	сади	01,06 Для колективного садівництва	4623683500:03:000:0012	Приватна власність	Землі сільськогосподарського призначення	0,1000
62	сади	01,03 Для ведення особистого селянського господарства	4623683500:03:000:0013	Приватна власність	Землі сільськогосподарського призначення	0,1000
63	сади	01,06 Для колективного садівництва	4623683500:03:000:0030	Приватна власність	Землі сільськогосподарського призначення	0,1000
64	сади	01,06 Для колективного садівництва	4623683500:03:000:0010	Приватна власність	Землі сільськогосподарського призначення	0,1000
65	сади	01,06 Для колективного садівництва	4623683500:03:000:0046	Приватна власність	Землі сільськогосподарського призначення	0,0756

66	сади	01,06 Для колективного садівництва	4623683500:03:000:0049	Приватна власність	Землі сільськогосподарського призначення	0,0769
67	сади	01,06 Для колективного садівництва	4623683500:03:000:0022	Приватна власність	Землі сільськогосподарського призначення	0,1000
68	сади	01,06 Для колективного садівництва	4623683500:03:000:0035	Приватна власність	Землі сільськогосподарського призначення	0,1000
69	сади	01,05 Для індивідуального садівництва	4623683500:03:000:0103	Приватна власність	Землі сільськогосподарського призначення	0,1000
70	сади	01,05 Для індивідуального садівництва	4623683500:03:000:0097	Приватна власність	Землі сільськогосподарського призначення	0,1000
71	сади	Для індивідуального садівництва	4623683500:03:000:0105	Не визначено	Землі сільськогосподарського призначення	0,1000
72	сади	01,05 Для індивідуального садівництва	4623683500:03:000:0090	Приватна власність	Землі сільськогосподарського призначення	0,1000
73	сади	01,05 Для індивідуального садівництва	4623683500:03:000:0125	Приватна власність	Землі сільськогосподарського призначення	0,1000
74	сади	01,05 Для індивідуального садівництва	4623683500:03:000:0108	Приватна власність	Землі сільськогосподарського призначення	0,1000
75	рілля	01,01 Для ведення товарного сільськогосподарського виробництва	4623683500:02:000:0055	Приватна власність	Землі сільськогосподарського призначення	1,6463
76	сади	01,06 Для колективного садівництва	4623683500:03:000:0061	Приватна власність	Землі сільськогосподарського призначення	0,1000
77	сади	01,05 Для індивідуального садівництва	4623683500:03:000:0054	Приватна власність	Землі сільськогосподарського призначення	0,1000
78	сади	01,05 Для індивідуального садівництва	4623683500:03:000:0052	Приватна власність	Землі сільськогосподарського призначення	0,1000
79	під господарськими будівлями та дворами	01,15 Земельні ділянки запасу під сільськогосподарськими будівлями і дворами	4623683500:03:000:0149 (частково)	Комунальна власність	Землі сільськогосподарського призначення	0,5636

80	сади	01,06 Для колективного садівництва	4623683500:03:000:0070	Комунальна власність	Землі сільськогосподарського призначення	0,1000
81	сади	Для колективного садівництва	4623683500:03:000:0069	Державна власність	Землі сільськогосподарського призначення	0,1000
82	сади	01,06 Для колективного садівництва	4623683500:03:000:0044	Приватна власність	Землі сільськогосподарського призначення	0,1000
83	сади	01,06 Для колективного садівництва	4623683500:03:000:0039	Приватна власність	Землі сільськогосподарського призначення	0,1000
84	сади	01,06 Для колективного садівництва	4623683500:03:000:0050	Приватна власність	Землі сільськогосподарського призначення	0,0769
85	сади	01,05 Для індивідуального садівництва	4623683500:03:000:0092	Приватна власність	Землі сільськогосподарського призначення	0,1000
86	сади	01,05 Для індивідуального садівництва	4623683500:03:000:0093	Приватна власність	Землі сільськогосподарського призначення	0,1000
87	сади	01,05 Для індивідуального садівництва	4623683500:03:000:0096	Приватна власність	Землі сільськогосподарського призначення	0,1000
88	сади	01,05 Для індивідуального садівництва	4623683500:03:000:0104	Приватна власність	Землі сільськогосподарського призначення	0,1000
89	сади	01,05 Для індивідуального садівництва	4623683500:03:000:0109	Приватна власність	Землі сільськогосподарського призначення	0,1200
90	сади	01,05 Для індивідуального садівництва	4623683500:03:000:0091	Приватна власність	Землі сільськогосподарського призначення	0,1000
91	пасовище	01,17 Земельні ділянки запасу (земельні ділянки, які не надані у власність або користування громадянами чи юридичними особами)	4623683500:03:000:0160	Комунальна власність	Землі сільськогосподарського призначення	0,4900

92	пасовище	01,17 Земельні ділянки запасу (земельні ділянки, які не надані у власність або користування громадянами чи юридичними особами)	4623683500:03:000:0158	Комунальна власність	Землі сільськогосподарського призначення	0,4900
93	пасовище	01,17 Земельні ділянки запасу (земельні ділянки, які не надані у власність або користування громадянами чи юридичними особами)	4623683500:03:000:0159	Комунальна власність	Землі сільськогосподарського призначення	0,4900
94	пасовище	01,17 Земельні ділянки запасу (земельні ділянки, які не надані у власність або користування громадянами чи юридичними особами)	4623683500:03:000:0161	Комунальна власність	Землі сільськогосподарського призначення	0,4900
95	пасовище	01,17 Земельні ділянки запасу (земельні ділянки, які не надані у власність або користування громадянами чи юридичними особами)	4623683500:03:000:0157	Комунальна власність	Землі сільськогосподарського призначення	0,4900
96	пасовище	01,17 Земельні ділянки запасу (земельні ділянки, які не надані у власність або користування громадянами чи юридичними особами)	4623683500:03:000:0155	Комунальна власність	Землі сільськогосподарського призначення	0,6500
97	сади	01,05 Для індивідуального садівництва	4623683500:03:000:0051	Приватна власність	Землі сільськогосподарського призначення	0,1000
98	під господарськими будівлями та дворами	01,15 Земельні ділянки запасу під сільськогосподарськими будівлями і дворами	4623683500:03:000:0146	Приватна власність	Землі промисловості, транспорту, зв’язку, енергетики, оборони та іншого призначення	0,4243
99	під господарськими будівлями та дворами	01,15 Земельні ділянки запасу під сільськогосподарськими будівлями і дворами	4623683500:03:000:0150	Комунальна власність	Землі сільськогосподарського призначення	0,3262

100	сади	01,06 Для колективного садівництва	4623683500:03:000:0024	Приватна власність	Землі сільськогосподарського призначення	0,1000
101	сади	01,06 Для колективного садівництва	4623683500:03:000:0043	Приватна власність	Землі сільськогосподарського призначення	0,1000
102	сади	01,06 Для колективного садівництва	4623683500:03:000:0025	Приватна власність	Землі сільськогосподарського призначення	0,1000
103	сади	01,05 Для індивідуального садівництва	4623683500:03:000:0101	Приватна власність	Землі сільськогосподарського призначення	0,1000
104	сади	01,05 Для індивідуального садівництва	4623683500:03:000:0111	Приватна власність	Землі сільськогосподарського призначення	0,1000
105	сади	01,05 Для індивідуального садівництва	4623683500:03:000:0118	Приватна власність	Землі сільськогосподарського призначення	0,1000
106	під господарськими будівлями та дворами	01,15 Земельні ділянки запасу під сільськогосподарськими будівлями і дворами	4623683500:03:000:0151	Комунальна власність	Землі сільськогосподарського призначення	0,1052
107	сади	01,06 Для колективного садівництва	4623683500:03:000:0023	Приватна власність	Землі сільськогосподарського призначення	0,1000
108	сади	01,05 Для індивідуального садівництва	4623683500:03:000:0107	Приватна власність	Землі сільськогосподарського призначення	0,1000
109	сади	01,05 Для індивідуального садівництва	4623683500:03:000:0098	Приватна власність	Землі сільськогосподарського призначення	0,1000
110	сади	01,05 Для індивідуального садівництва	4623683500:03:000:0102	Приватна власність	Землі сільськогосподарського призначення	0,1000
111	сади	01,05 Для індивідуального садівництва	4623683500:03:000:0116	Приватна власність	Землі сільськогосподарського призначення	0,1000
112	сади	01,05 Для індивідуального садівництва	4623683500:03:000:0106	Приватна власність	Землі сільськогосподарського призначення	0,1000
113	сади	01,05 Для індивідуального садівництва	4623683500:03:000:0115	Приватна власність	Землі сільськогосподарського призначення	0,1000

114	рілля	01,01 Для ведення товарного сільськогосподарського виробництва	4623683500:02:000:0053	Приватна власність	Землі сільськогосподарського призначення	2,0325
115	під господарськими будівлями та дворами	01,15 Земельні ділянки запасу під сільськогосподарськими будівлями і дворами	4623683500:03:000:0141	Не визначено	Землі промисловості, транспорту, зв'язку, енергетики, оборони та іншого призначення	0,4000
116	під господарськими будівлями та дворами	01,15 Земельні ділянки запасу під сільськогосподарськими будівлями і дворами	4623683500:03:000:0153 (частково)	Комунальна власність	Землі промисловості, транспорту, зв'язку, енергетики, оборони та іншого призначення	0,6913
117	сади	01,06 Для колективного садівництва	4623683500:03:000:0015	Приватна власність	Землі сільськогосподарського призначення	0,1000
118	сади	01,05 Для індивідуального садівництва	4623683500:03:000:0095	Приватна власність	Землі сільськогосподарського призначення	0,1000
119	сади	01,05 Для індивідуального садівництва	4623683500:03:000:0114	Приватна власність	Землі сільськогосподарського призначення	0,1000
120	сади	01,05 Для індивідуального садівництва	4623683500:03:000:0113	Приватна власність	Землі сільськогосподарського призначення	0,1000
121	сади	01,05 Для індивідуального садівництва	4623683500:03:000:0121	Приватна власність	Землі сільськогосподарського призначення	0,1000
122	пасовище	01,02 Для ведення фермерського господарства	4623683500:03:000:0142	Комунальна власність	Землі сільськогосподарського призначення	5,2415
123	під господарськими будівлями та дворами	01,15 Земельні ділянки запасу під сільськогосподарськими будівлями і дворами	4623683500:03:000:0152	Приватна власність	Землі промисловості, транспорту, зв'язку, енергетики, оборони та іншого призначення	0,3739
124	сади	01,05 Для індивідуального садівництва	4623683500:03:000:0120	Приватна власність	Землі сільськогосподарського призначення	0,1200
125	сади	01,05 Для індивідуального садівництва	4623683500:03:000:0110	Приватна власність	Землі сільськогосподарського призначення	0,1000
126	сади	01,05 Для індивідуального садівництва	4623683500:03:000:0117	Приватна власність	Землі сільськогосподарського призначення	0,1000

127	пасовище(13,5367га), під господарськими шляхами та проходами(0,2576га)	01,17 Земельні ділянки запасу (земельні ділянки, які не надані у власність або користування громадянами чи юридичними особами)	4623683500:03:000:0156	Комунальна власність	Землі сільськогосподарського призначення	13,7943
128	рілля	01,01 Для ведення товарного сільськогосподарського виробництва	4623683500:02:000:0052	Приватна власність	Землі сільськогосподарського призначення	1,5926
129	під господарськими будівлями та дворами	01,15 Земельні ділянки запасу під сільськогосподарськими будівлями і дворами	4623683500:02:000:0097	Комунальна власність	Землі сільськогосподарського призначення	0,6027
130	рілля	01,03 Для ведення особистого селянського господарства	4623683500:03:000:0147	Приватна власність	Землі сільськогосподарського призначення	0,5344
131	рілля	01,01 Для ведення товарного сільськогосподарського виробництва	4623683500:02:000:0051	Приватна власність	Землі сільськогосподарського призначення	2,1570
132	під господарськими будівлями та дворами	01,15 Земельні ділянки запасу під сільськогосподарськими будівлями і дворами	4623683500:02:000:0098	Комунальна власність	Землі сільськогосподарського призначення	0,5843
133	під господарськими будівлями та дворами	01,15 Земельні ділянки запасу під сільськогосподарськими будівлями і дворами	4623683500:02:000:0096	Комунальна власність	Землі сільськогосподарського призначення	0,7755
134	під господарськими шляхами та проходами	01,17 Земельні ділянки запасу (земельні ділянки, які не надані у власність або користування громадянами чи юридичними особами)	4623683500:02:000:0104	Комунальна власність	Землі сільськогосподарського призначення	0,0374
135	під господарськими будівлями та дворами	01,15 Земельні ділянки запасу під сільськогосподарськими будівлями і дворами	4623683500:02:000:0103	Комунальна власність	Землі сільськогосподарського призначення	0,0727
136	під господарськими будівлями та дворами	01,15 Земельні ділянки запасу під сільськогосподарськими будівлями і дворами	4623683500:02:000:0101	Комунальна власність	Землі сільськогосподарського призначення	0,1256

137	болото (0,0798га), під господарськими будівлями та дворами (0,0770га), рілля (2,2432га)	01,03 Для ведення особистого селянського господарства	4623683500:03:000:0135	Приватна власність	Землі сільськогосподарського призначення	2,4000
138	рілля	01,01 Для ведення товарного сільськогосподарського виробництва	4623683500:02:000:0049	Приватна власність	Землі сільськогосподарського призначення	1,6481
139	під господарськими будівлями та дворами	01,01 Для ведення товарного сільськогосподарського виробництва	4623683500:02:000:0092	Приватна власність	Землі сільськогосподарського призначення	2,6960
140	рілля	01,01 Для ведення товарного сільськогосподарського виробництва	4623683500:02:000:0048	Приватна власність	Землі сільськогосподарського призначення	1,6149
141	рілля	01,01 Для ведення товарного сільськогосподарського виробництва	4623683500:02:000:0045	Приватна власність	Землі сільськогосподарського призначення	2,0864
142	під господарськими будівлями та дворами	01,15 Земельні ділянки запасу під сільськогосподарськими будівлями і дворами	4623683500:02:000:0095	Комунальна власність	Землі сільськогосподарського призначення	0,9014
143	під господарськими будівлями та дворами	01,15 Земельні ділянки запасу під сільськогосподарськими будівлями і дворами	4623683500:02:000:0094	Комунальна власність	Землі сільськогосподарського призначення	1,3616
144	під господарськими будівлями та дворами	01,15 Земельні ділянки запасу під сільськогосподарськими будівлями і дворами	4623683500:02:000:0099	Комунальна власність	Землі сільськогосподарського призначення	0,3807
145	під господарськими будівлями та дворами	01,15 Земельні ділянки запасу під сільськогосподарськими будівлями і дворами	4623683500:02:000:0102	Комунальна власність	Землі сільськогосподарського призначення	0,1000
146	рілля	01,01 Для ведення товарного сільськогосподарського виробництва	4623683500:03:000:0080	Приватна власність	Землі сільськогосподарського призначення	2,5002
147	рілля	01,03 Для ведення особистого селянського господарства	4623683500:03:000:0144	Приватна власність	Землі сільськогосподарського призначення	1,6791

148	рілля	01,01 Для ведення товарного сільськогосподарського виробництва	4623683500:03:000:0009	Приватна власність	Землі сільськогосподарського призначення	3,0000
149	Рілля (2.4212га) Під господарськими будівлями і дворами (0.0787га)	01,02 Для ведення фермерського господарства	4623683500:03:000:0124	Приватна власність	Землі сільськогосподарського призначення	2,4999
150	рілля	01,01 Для ведення товарного сільськогосподарського виробництва	4623683500:03:000:0075	Приватна власність	Землі сільськогосподарського призначення	2,1750
151	під житловою забудовою	02,01 Для будівництва і обслуговування житлового будинку, господарських будівель і споруд (присадибна ділянка)	4623683500:03:000:0077	Приватна власність	Землі житлової та громадської забудови	0,1540
152	під житловою забудовою	02,01 Для будівництва і обслуговування житлового будинку, господарських будівель і споруд (присадибна ділянка)	4623683500:03:000:0076	Приватна власність	Землі житлової та громадської забудови	0,1540
153	під житловою забудовою	02,01 Для будівництва і обслуговування житлового будинку, господарських будівель і споруд (присадибна ділянка)	4623683500:01:002:0219	Приватна власність	Землі житлової та громадської забудови	0,1315
154	рілля	01,03 Для ведення особистого селянського господарства	4623683500:03:000:0148	Приватна власність	Землі сільськогосподарського призначення	2,0000
155	рілля	01,01 Для ведення товарного сільськогосподарського виробництва	4623683500:02:000:0090	Приватна власність	Землі сільськогосподарського призначення	1,8596
156	сади	01,05 Для індивідуального садівництва	4623683500:03:000:0129	Приватна власність	Землі сільськогосподарського призначення	0,1082
157	сади	01,05 Для індивідуального садівництва	4623683500:03:000:0131	Приватна власність	Землі сільськогосподарського призначення	0,1082
158	сади	01,05 Для індивідуального садівництва	4623683500:03:000:0130	Приватна власність	Землі сільськогосподарського призначення	0,1082

159	сади	01,05 Для індивідуального садівництва	4623683500:03:000:0128	Приватна власність	Землі сільськогосподарського призначення	0,1082
160	сади	01,05 Для індивідуального садівництва	4623683500:03:000:0127	Приватна власність	Землі сільськогосподарського призначення	0,1082
161	рілля	01,01 Для ведення товарного сільськогосподарського виробництва	4623683500:02:000:0027	Приватна власність	Землі сільськогосподарського призначення	1,8987
162	сади	01,05 Для індивідуального садівництва	4623683500:03:000:0132	Приватна власність	Землі сільськогосподарського призначення	0,1082
163	сади	01,05 Для індивідуального садівництва	4623683500:03:000:0126	Приватна власність	Землі сільськогосподарського призначення	0,1082
164	сади	01,05 Для індивідуального садівництва	4623683500:01:002:2930	Державна власність	Землі сільськогосподарського призначення	0,1082
165	сади	01,05 Для індивідуального садівництва	4623683500:03:000:0133	Приватна власність	Землі сільськогосподарського призначення	0,1082
166	сади	01,05 Для індивідуального садівництва	4623683500:01:002:2833	Приватна власність	Землі сільськогосподарського призначення	0,1082
167	сади	01,05 Для індивідуального садівництва	4623683500:01:002:2932	Державна власність	Землі сільськогосподарського призначення	0,1082
168	сади	01,05 Для індивідуального садівництва	4623683500:01:002:2829	Приватна власність	Землі сільськогосподарського призначення	0,1082
169	сади	01,05 Для індивідуального садівництва	4623683500:01:002:2935	Приватна власність	Землі сільськогосподарського призначення	0,1082
170	рілля	01,01 Для ведення товарного сільськогосподарського виробництва	4623683500:02:000:0025	Приватна власність	Землі сільськогосподарського призначення	1,7275
171	сади	01,05 Для індивідуального садівництва	4623683500:01:002:0710	Приватна власність	Землі сільськогосподарського призначення	0,1082
172	сади	01,05 Для індивідуального садівництва	4623683500:01:002:2931	Приватна власність	Землі сільськогосподарського призначення	0,1082

173	рілля	01,03 Для ведення особистого селянського господарства	4623683500:01:002:0767(частково)	Приватна власність	Землі сільськогосподарського призначення	0,2511
174	сади	01,05 Для індивідуального садівництва	4623683500:01:002:0711	Приватна власність	Землі сільськогосподарського призначення	0,1082
175	рілля	01,01 Для ведення товарного сільськогосподарського виробництва	4623683500:02:000:0024	Приватна власність	Землі сільськогосподарського призначення	1,7696
176	рілля	01,03 Для ведення особистого селянського господарства	4623683500:01:002:0199	Приватна власність	Землі сільськогосподарського призначення	0,4828
177	рілля	01,03 Для ведення особистого селянського господарства	4623683500:01:002:0242	Приватна власність	Землі сільськогосподарського призначення	0,1553
178	рілля	01,01 Для ведення товарного сільськогосподарського виробництва	4623683500:02:000:0034	Приватна власність	Землі сільськогосподарського призначення	1,4988
179	рілля	01,03 Для ведення особистого селянського господарства	4623683500:01:002:0218	Приватна власність	Землі сільськогосподарського призначення	0,7394
180	рілля	01,01 Для ведення товарного сільськогосподарського виробництва	4623683500:02:000:0033	Приватна власність	Землі сільськогосподарського призначення	1,5065
181	рілля	01,01 Для ведення товарного сільськогосподарського виробництва	4623683500:02:000:0038	Приватна власність	Землі сільськогосподарського призначення	2,0917
182	пасовище	01,19 Земельні ділянки під громадськими сіножатями та громадськими пасовищами	4623683500:02:000:0091 (частково)	Комунальна власність	Землі сільськогосподарського призначення	1,8856
183	рілля	01,01 Для ведення товарного сільськогосподарського виробництва	4623683500:02:000:0037	Приватна власність	Землі сільськогосподарського призначення	3,6660
184	рілля	01,01 Для ведення товарного сільськогосподарського виробництва	4623683500:02:000:0036	Приватна власність	Землі сільськогосподарського призначення	3,9173

185	рілля	01,01 Для ведення товарного сільськогосподарського виробництва	4623683500:02:000:0035	Приватна власність	Землі сільськогосподарського призначення	4,0637
186	під господарськими шляхами та проходами	01,17 Земельні ділянки запасу (земельні ділянки, які не надані у власність або користування громадянами чи юридичними особами)	4623683500:02:000:0100	Комунальна власність	Землі сільськогосподарського призначення	0,2903
187	під господарськими будівлями та дворами	01,15 Земельні ділянки запасу під сільськогосподарськими будівлями і дворами	4623683500:03:000:0154	Комунальна власність	Землі сільськогосподарського призначення	0,2258
188	під господарськими шляхами та проходами	01,17 Земельні ділянки запасу (земельні ділянки, які не надані у власність або користування громадянами чи юридичними особами)	-	Комунальна власність	Землі сільськогосподарського призначення	0,5000
189	під господарськими шляхами та проходами	01,17 Земельні ділянки запасу (земельні ділянки, які не надані у власність або користування громадянами чи юридичними особами)	-	Комунальна власність	Землі сільськогосподарського призначення	0,4000
190	під господарськими будівлями та дворами	01,15 Земельні ділянки запасу під сільськогосподарськими будівлями і дворами	-	Комунальна власність	Землі сільськогосподарського призначення	0,6000
191	рілля	01,01 Для ведення товарного сільськогосподарського виробництва	-	Приватна власність	Землі сільськогосподарського призначення	2,0000
192	рілля	01,01 Для ведення товарного сільськогосподарського виробництва	-	Приватна власність	Землі сільськогосподарського призначення	7,0000
193	під господарськими шляхами та проходами	01,17 Земельні ділянки запасу (земельні ділянки, які не надані у власність або користування громадянами чи юридичними особами)	-	Комунальна власність	Землі сільськогосподарського призначення	0,5000

194	для виробництва та розподілу електроенергії	14,02 Для розміщення, будівництва, експлуатації та обслуговування будівель і споруд об'єктів передачі електричної енергії	-	Державна власність	Землі промисловості, транспорту, зв'язку, енергетики, оборони та іншого призначення	0,0209
195	під дорогами	12,04 Для розміщення та експлуатації будівель і споруд автомобільного транспорту та дорожнього господарства	-	Державна власність	Землі промисловості, транспорту, зв'язку, енергетики, оборони та іншого призначення	3,0000
196	рілля	01,01 Для ведення товарного сільськогосподарського виробництва	-	Приватна власність	Землі сільськогосподарського призначення	2,5000
197	сади	01,06 Для колективного садівництва	-	Приватна власність	Землі сільськогосподарського призначення	0,1000
198	під господарськими шляхами та проходами	01,17 Земельні ділянки запасу (земельні ділянки, які не надані у власність або користування громадянами чи юридичними особами)	-	Комунальна власність	Землі сільськогосподарського призначення	0,2000
199	під господарськими шляхами та проходами	01,17 Земельні ділянки запасу (земельні ділянки, які не надані у власність або користування громадянами чи юридичними особами)	-	Комунальна власність	Землі сільськогосподарського призначення	1,1000
200	рілля	01,01 Для ведення товарного сільськогосподарського виробництва	-	Приватна власність	Землі сільськогосподарського призначення	2,1000
201	рілля	01,01 Для ведення товарного сільськогосподарського виробництва	-	Приватна власність	Землі сільськогосподарського призначення	2,2000

202	штучні водотоки (канави)	01,17 Земельні ділянки запасу (земельні ділянки, які не надані у власність або користування громадянами чи юридичними особами)	-	Комунальна власність	Землі сільськогосподарського призначення	0,5000
203	рілля	01,01 Для ведення товарного сільськогосподарського виробництва	-	Приватна власність	Землі сільськогосподарського призначення	2,0000
204	пасовище	01,17 Земельні ділянки запасу (земельні ділянки, які не надані у власність або користування громадянами чи юридичними особами)	-	Комунальна власність	Землі сільськогосподарського призначення	0,1700
205	чагарники	01,17 Земельні ділянки запасу (земельні ділянки, які не надані у власність або користування громадянами чи юридичними особами)	-	Комунальна власність	Землі сільськогосподарського призначення	0,7000
206	рілля	01,01 Для ведення товарного сільськогосподарського виробництва	-	Приватна власність	Землі сільськогосподарського призначення	2,1000
207	рілля	01,01 Для ведення товарного сільськогосподарського виробництва	-	Приватна власність	Землі сільськогосподарського призначення	1,5000
208	рілля	01,01 Для ведення товарного сільськогосподарського виробництва	-	Приватна власність	Землі сільськогосподарського призначення	0,6392
209	рілля	01,01 Для ведення товарного сільськогосподарського виробництва	-	Приватна власність	Землі сільськогосподарського призначення	5,2000
210	рілля	01,01 Для ведення товарного сільськогосподарського виробництва	-	Приватна власність	Землі сільськогосподарського призначення	2,0000
211	рілля	01,01 Для ведення товарного сільськогосподарського виробництва	-	Комунальна власність	Землі сільськогосподарського призначення	26,0000

212	під господарськими шляхами та проходами	01,17 Земельні ділянки запасу (земельні ділянки, які не надані у власність або користування громадянами чи юридичними особами)	-	Комунальна власність	Землі сільськогосподарського призначення	0,0517
213	під дорогами	12,04 Для розміщення та експлуатації будівель і споруд автомобільного транспорту та дорожнього господарства	-	Державна власність	Землі промисловості, транспорту, зв'язку, енергетики, оборони та іншого призначення	0,,2802
214	під господарськими шляхами та проходами	01,17 Земельні ділянки запасу (земельні ділянки, які не надані у власність або користування громадянами чи юридичними особами)	-	Комунальна власність	Землі сільськогосподарського призначення	1,0000
215	під господарськими шляхами та проходами	01,17 Земельні ділянки запасу (земельні ділянки, які не надані у власність або користування громадянами чи юридичними особами)	-	Комунальна власність	Землі сільськогосподарського призначення	1,5000
216	чагарники	01,17 Земельні ділянки запасу (земельні ділянки, які не надані у власність або користування громадянами чи юридичними особами)	-	Комунальна власність	Землі лісогосподарського призначення	1,0000
217	під господарськими шляхами та проходами	01,17 Земельні ділянки запасу (земельні ділянки, які не надані у власність або користування громадянами чи юридичними особами)	-	Комунальна власність	Землі сільськогосподарського призначення	0,2000
218	під господарськими шляхами та проходами	01,17 Земельні ділянки запасу (земельні ділянки, які не надані у власність або користування громадянами чи юридичними особами)	-	Комунальна власність	Землі сільськогосподарського призначення	0,5000

219	пасовище	01,17 Земельні ділянки запасу (земельні ділянки, які не надані у власність або користування громадянами чи юридичними особами)	-	Комунальна власність	Землі сільськогосподарського призначення	2,0000
220	рілля	01,17 Земельні ділянки запасу (земельні ділянки, які не надані у власність або користування громадянами чи юридичними особами)	-	Комунальна власність	Землі сільськогосподарського призначення	0,5000
221	рілля	01,17 Земельні ділянки запасу (земельні ділянки, які не надані у власність або користування громадянами чи юридичними особами)	-	Комунальна власність	Землі сільськогосподарського призначення	0,5000
222	рілля	01,17 Земельні ділянки запасу (земельні ділянки, які не надані у власність або користування громадянами чи юридичними особами)	-	Комунальна власність	Землі сільськогосподарського призначення	0,5000
ВСЬОГО ЗЕМЕЛЬ						**197,3632**

Додаток 2.7

Опис меж проектної межі села Лагодів

(відповідно до графічного матеріалу 3.4.)

- Від А до Б межа проходить у адміністративних границях Давидівської сільської ради (за межами населених пунктів). Межа проходить у північно-східному напрямку, дійшовши до смуги відведення автошляху звертає на схід, а через 100 м входить у точку повороту Б.

- Від Б до В межа проходить у адміністративних границях Давидівської сільської ради (по межі с. Пасіки-Зубрицькі).Межа проходить у східному напрямку по краю смуги відведення автошляху. У точці 4 звергає на південь, проходить по умовній лінії розподілу ріллі. Дійшовши до повітряної лінії ЛЕП входить у точку повороту В.

- Від В до Г межа проходить у адміністративних границях Давидівської сільської ради (за межами населених пунктів). Межа повертають на південь, через 39м – на південний-схід, проходять вздовж повітряної лінії ЛЕП. У точці повороту 35 межа звертає на південний-захід, а дійшовши до проїзду повертає на південний-схід. У точці повороту 45 межа перетинає дорогу та повертає на схід. У точці повороту 46 - на північний-схід, вздовж автошляху. Дійшовши до моста та перетнувши канаву входить до точки повороту Г.

- Від Г до Д межа проходить у адміністративних границях Давидівської сільської ради (по межі с. Пасіки-Зубрицькі).Межа проходить у північно-східному напрямку по зовнішньому краю канави, та входить в точки повороту Д.

- Від Д до Е межа проходить у адміністративних границях Давидівської сільської ради (за межами населених пунктів). Межа проходить у південно-східному перетинає канаву. У точці повороту 59 змінює напрямок на південний, проходить вздовж умовної лінії розподілу лісу та чагарників. У точці повороту 61 звертає на захід, а через 219м – на північний захід вздовж внутрішньої межі ґрунтової дороги. У точці повороту 65 звертає на південний-захід, а через 164м – на південний-схід. Починаючи з точки 67 межа проходить у південно-західному напрямку. У точці 73 повертає на південний-схід. У точці 74 проходить вздовж канави у південно-західному напрямку. У точці повороту 87 окреслює прямокутних зі сторонами 45м та 38м, перетинає канаву та продовжує рух у західному напрямку. У точці повороту 94 звертає на південь, а через 552м входить у точку повороту Е.

- Від Е до Є проходить у адміністративних границях Солонківської сільської ради (за межами населеного пункту). Межа проходить по зовнішньому краю канави у північно-західному напрямку, далі проходить по краю ґрунтової дороги. У точці повороту 110 межа звертає на захід. У точці повороту 114 межа звертає на північ, перетинає канаву та ґрунтову дорогу. Починаючи з точки повороту 117 межа проходить вздовж ґрунтової дороги. У точці повороту 119 межа звертає на північний-захід, проходить по внутрішньому краю ґрунтової дороги та доходить до точки повороту Є.

- Від Є до Ж межа проходить у адміністративних границях Солонківської сільської ради (села Зубра). Межа різко звертає на схід, проходить по зовнішньому краю ґрунтової дороги та через 354м входить у точку повороту Ж.

- Від Ж до З межа проходить у адміністративних границях Давидівської сільської ради (за межами населених пунктів). У точці повороту 133 межа звертає на південний-захід, перетинає ґрунтову дорогу. Через 312м межа звертає на північний-схід, проходить вздовж повітряної ЛЕП напругою 220кВ.У точці повороту 142 межа звертає на північний-захід. Через 192м межа повертає на північний-схід та проходить по зовнішньому краю ґрунтової дороги. У точці повороту 151 межа звертає на північний-захід та проходить по зовнішньому краю канави, перетинає ґрунтову дорогу. У точці повороту 154 звертає на південний-захід, перетинає гнутому дорогу. Дійшовши до канави різко повертає на північ, а через 178м входить у точку повороту З.

- Від З до А межа проходить у адміністративних границях Солонківської сільської ради (села Зубра). Межа перетинає канаву та проходить у північному напрямку, у точці повороту 11 звертає на захід, проходить вздовж зовнішнього краю канави. У точці повороту 165 звертає на північ, а починаючи з точки 173 – на північний-схід. Через 191м входить у точку повороту А.

Додаток 2.8

Каталог координат поворотних точок меж села Кротошин

система координат СК-63

№	X	Y	Довжина	Кут
1	5506,0	1341,2	32,739	026°28'50"
2	5506,0	1341,2	99,369	089°24'07"
3	5506,0	1341,3	716,946	088°58'12"
4	5506,0	1342,0	127,483	178°20'26"
5	5505,9	1342,0	94,089	175°52'10"
6	5505,8	1342,1	80,951	169°17'08"
7	5505,7	1342,1	22,363	140°06'57"
8	5505,7	1342,1	63,489	146°55'23"
9	5505,6	1342,1	20,998	154°06'22"
10	5505,6	1342,1	21,247	151°25'57"
11	5505,6	1342,1	62,902	119°34'07"
12	5505,6	1342,2	27,761	124°53'32"
13	5505,5	1342,2	22,867	124°31'26"
14	5505,5	1342,2	35,877	161°11'11"
15	5505,5	1342,2	19,135	161°09'28"
16	5505,5	1342,3	20,482	161°12'09"
17	5505,5	1342,3	5,139	161°23'20"
18	5505,4	1342,3	11,059	161°42'45"
19	5505,4	1342,3	44,737	160°34'22"
20	5505,4	1342,3	42,517	138°02'39"
21	5505,4	1342,3	45,528	185°19'43"
22	5505,3	1342,3	42,875	140°39'39"
23	5505,3	1342,3	14,675	140°12'30"
24	5505,3	1342,3	4,676	159°13'54"
25	5505,3	1342,3	22,959	142°19'52"
26	5505,3	1342,4	6,120	140°53'45"
27	5505,2	1342,4	38,592	140°27'17"
28	5505,2	1342,4	2,150	141°35'24"
29	5505,2	1342,4	4,302	124°12'39"
30	5505,2	1342,4	17,670	138°23'10"
31	5505,2	1342,4	2,151	218°40'35"
32	5505,2	1342,4	3,389	128°36'54"
33	5505,2	1342,4	2,275	132°07'53"
34	5505,2	1342,4	113,034	134°02'14"
35	5505,1	1342,5	86,276	217°43'18"
36	5505,0	1342,4	20,480	129°06'45"
37	5505,0	1342,4	51,054	129°06'43"
38	5505,0	1342,5	15,886	129°06'40"
39	5505,0	1342,5	50,280	129°06'41"
40	5505,0	1342,5	88,407	129°06'41"
41	5504,9	1342,6	106,183	129°06'43"
42	5504,8	1342,7	6,528	142°39'22"
43	5504,8	1342,7	59,662	142°40'09"
44	5504,8	1342,7	18,221	119°46'38"
45	5504,8	1342,7	173,066	089°49'15"
46	5504,8	1342,9	554,998	011°27'30"
47	5505,3	1343,0	132,762	121°57'55"
48	5505,3	1343,1	18,603	116°24'44"
49	5505,2	1343,2	147,977	104°56'46"

50	5505,2	1343,3	64,300	097°10'36"
51	5505,2	1343,4	92,160	085°39'03"
52	5505,2	1343,5	25,256	092°00'38"
53	5505,2	1343,5	103,329	108°41'08"
54	5505,2	1343,6	297,424	116°27'02"
55	5505,0	1343,8	96,511	118°26'42"
56	5505,0	1343,9	14,025	114°25'37"
57	5505,0	1343,9	26,842	114°26'54"
58	5505,0	1344,0	58,719	114°26'49"
59	5505,0	1344,0	97,958	176°50'05"
60	5504,9	1344,0	109,005	170°44'17"
61	5504,7	1344,0	224,632	258°29'35"
62	5504,7	1343,8	116,199	308°54'12"
63	5504,8	1343,7	35,340	310°19'19"
64	5504,8	1343,7	242,436	313°57'55"
65	5505,0	1343,5	164,083	241°08'21"
66	5504,9	1343,4	578,142	141°15'50"
67	5504,4	1343,7	7,976	225°30'10"
68	5504,4	1343,7	129,188	219°38'09"
69	5504,3	1343,7	130,079	211°29'12"
70	5504,2	1343,6	59,751	219°06'29"
71	5504,2	1343,6	63,706	217°46'55"
72	5504,1	1343,5	85,597	218°10'29"
73	5504,1	1343,5	148,795	131°35'41"
74	5504,0	1343,6	223,983	216°42'57"
75	5503,8	1343,4	82,038	215°46'21"
76	5503,7	1343,4	72,315	225°28'32"
77	5503,7	1343,3	20,998	201°11'43"
78	5503,6	1343,3	25,923	179°19'57"
79	5503,6	1343,3	106,403	185°09'33"
80	5503,5	1343,3	50,796	178°44'28"
81	5503,5	1343,3	78,409	169°40'39"
82	5503,4	1343,3	37,147	160°03'28"
83	5503,3	1343,4	63,056	160°40'19"
84	5503,3	1343,4	14,874	127°14'06"
85	5503,3	1343,4	301,511	167°31'30"
86	5503,0	1343,5	184,687	188°48'02"
87	5502,8	1343,4	44,959	094°48'55"
88	5502,8	1343,5	38,064	185°06'51"
89	5502,8	1343,5	59,246	274°22'07"
90	5502,8	1343,4	8,633	277°27'15"
91	5502,8	1343,4	1,604	277°31'26"
92	5502,8	1343,4	162,295	266°50'16"
93	5502,8	1343,2	124,815	274°16'20"
94	5502,8	1343,1	551,940	195°14'16"
95	5502,2	1343,0	196,949	294°03'13"
96	5502,3	1342,8	174,502	320°29'38"
97	5502,4	1342,7	280,370	285°45'33"
98	5502,5	1342,4	37,399	288°57'29"
99	5502,5	1342,4	51,298	288°58'31"
100	5502,6	1342,3	63,853	287°02'19"
101	5502,6	1342,3	26,585	288°22'25"
102	5502,6	1342,2	52,958	288°58'32"
103	5502,6	1342,2	16,955	289°12'54"

104	5502,6	1342,2	16,538	288°09'04"
105	5502,6	1342,2	61,768	288°09'04"
106	5502,6	1342,1	33,830	287°05'51"
107	5502,6	1342,1	51,656	291°09'04"
108	5502,7	1342,0	141,283	286°09'39"
109	5502,7	1341,9	15,363	269°30'41"
110	5502,7	1341,9	24,985	263°47'29"
111	5502,7	1341,8	28,012	261°42'27"
112	5502,7	1341,8	32,139	263°57'47"
113	5502,7	1341,8	72,972	265°43'52"
114	5502,7	1341,7	20,639	351°21'10"
115	5502,7	1341,7	80,804	350°02'52"
116	5502,8	1341,7	30,560	001°19'53"
117	5502,8	1341,7	73,649	354°44'21"
118	5502,9	1341,7	152,972	336°30'21"
119	5503,0	1341,6	126,490	327°52'44"
120	5503,1	1341,6	31,179	320°45'58"
121	5503,2	1341,5	103,567	328°07'31"
122	5503,2	1341,5	79,625	331°53'10"
123	5503,3	1341,4	59,689	337°32'22"
124	5503,4	1341,4	141,797	329°31'08"
125	5503,5	1341,3	128,094	326°47'44"
126	5503,6	1341,3	43,297	296°28'24"
127	5503,6	1341,2	76,919	318°16'33"
128	5503,7	1341,2	171,412	318°52'11"
129	5503,8	1341,1	104,174	318°25'56"
130	5503,9	1341,0	93,239	325°41'41"
131	5504,0	1341,0	160,132	345°49'28"
132	5504,1	1340,9	354,124	079°54'28"
133	5504,2	1341,3	28,397	137°25'39"
134	5504,2	1341,3	279,976	139°08'41"
135	5503,9	1341,5	3,767	130°31'55"
136	5503,9	1341,5	158,880	047°12'46"
137	5504,0	1341,6	22,190	042°25'29"
138	5504,1	1341,6	19,495	045°23'41"
139	5504,1	1341,6	178,690	045°24'29"
140	5504,2	1341,7	29,728	045°24'32"
141	5504,2	1341,8	19,882	045°25'19"
142	5504,2	1341,8	105,793	319°03'43"
143	5504,3	1341,7	17,767	334°19'29"
144	5504,3	1341,7	31,331	327°50'40"
145	5504,4	1341,7	32,110	332°57'05"
146	5504,4	1341,7	9,473	007°52'31"
147	5504,4	1341,7	43,909	041°13'18"
148	5504,4	1341,7	65,007	036°09'45"
149	5504,5	1341,7	74,586	036°09'43"
150	5504,5	1341,8	326,032	036°34'19"
151	5504,8	1342,0	170,569	314°47'28"
152	5504,9	1341,9	9,996	304°04'18"
153	5504,9	1341,8	37,340	315°53'23"
154	5505,0	1341,8	53,540	228°26'59"
155	5504,9	1341,8	207,211	228°26'58"
156	5504,8	1341,6	179,287	004°39'29"
157	5505,0	1341,6	4,147	254°43'01"

158	5505,0	1341,6	2,237	254°02'39"
159	5505,0	1341,6	116,767	004°58'30"
160	5505,1	1341,6	159,341	333°59'59"
161	5505,2	1341,6	95,291	251°28'06"
162	5505,2	1341,5	69,819	269°56'48"
163	5505,2	1341,4	71,967	278°42'59"
164	5505,2	1341,3	194,375	276°29'43"
165	5505,2	1341,1	41,673	043°15'10"
166	5505,3	1341,2	107,683	019°01'35"
167	5505,4	1341,2	52,661	006°32'36"
168	5505,4	1341,2	49,751	355°34'03"
169	5505,5	1341,2	44,743	343°49'50"
170	5505,5	1341,2	68,634	325°43'06"
171	5505,6	1341,2	57,422	326°34'27"
172	5505,6	1341,1	180,432	356°23'36"
173	5505,8	1341,1	191,297	029°53'23"
1	5506,0	1341,2		

Додаток 2.7

АКТ ПОГОДЖЕННЯ МЕЖІ
села Кротошин Давидівської сільської ради Львівської області

"____"_____20___р. № _____

Погодження
меж сільського населеного пункту

Акт погодження межі села Кротошин погоджено: виконавцем робіт, представниками Давидівської та Солонківської сільських рад, іншими власниками та користувачами, що межують з проектними межами с.Кротошин.

Межа відповідно до абрису (додаток 2.8):

- Від А до Б межа проходить у адміністративних границях Давидівської сільської ради (за межами населених пунктів). Межа проходить у східному напрямку по краю смуги відведення автошляху. У точці повороту 10 межа звертає на південь, а далі на південний схід, проходить по краю ґрунтової дороги. У точці повороту 26 межа повертає на схід, проходить по умовній межі розподілу сіножатей. У точці повороту 32 межа знову звертає на південь, а у точці повороту 43 – на схід. Через 12м межа знову звертає на південний-схід. Перетнувши ґрунтову дорогу межа звертає на схід, а дійшовши до іншої ґрунтової дороги межа звертає на південний-захід. Дійшовши до смуги відведення автошляху межа звертає на південний-схід та проходить по ній. У точці повороту 62 межа звертає на схід, а через 167м межа звертає на північ та проходить по краю смуги відведення автошляху. У точці повороту 69 межа звертає на схід, а перетнувши автошлях межа звертає на південний-схід та проходить по краю канави. Дійшовши до лісових насаджень межа звертає на південь. У точці повороту 89 межа звертає на захід та проходить по краю ґрунтової дороги. У точці повороту 90 межа звертає на північний-захід, а через 395м межа звертає на південний-захід. У точці повороту 94 межа звертає на південний-схід, а через 570м межа звертає на південний-захід. Дійшовши до ґрунтової дороги межа повертає на південний-схід, а через 150м – на південний-захід. Перетнувши канаву межа плавно звертає на південний-схід, проходить по її зовнішній межі. Дійшовши до канави межа перетинає її та звертає на захід. У точці повороту 113 межа повертає на південь, а через 580м входить у точку повороту Б.

- Від Б до В проходить у адміністративних границях Солонківської сільської ради (за межами населеного пункту). Межа проходить по зовнішньому краю канави у північно-західному напрямку., далі проходить по краю ґрунтової дороги. У точці повороту 116 межа звертає на захід. У точці повороту 130 межа звертає на північ, перетинає канаву та ґрунтову дорогу. Починаючи з точки повороту 135 межа проходить вздовж ґрунтової дороги. У точці повороту 140 межа звертає на північний-захід, проходить по внутрішньому краю ґрунтової дороги та доходить до точки повороту В.

- Від В до А межа проходить у адміністративних границях села Зубра Солонківської сільської ради. Межа різко звертає на схід, проходить по зовнішньому краю ґрунтової дороги. У точці повороту 151 межа звертає на південний-захід, перетинає ґрунтову дорогу. Через 229м межа звертає на південний-схід, а у точці повороту 156 – на північний-схід. Через 427м межа повертає на північний-захід та проходить по зовнішньому краю ґрунтової дороги. У точці повороту 170 межа звертає на північний-схід та проходить по зовнішньому краю ґрунтової дороги. У точці повороту 176 межа звертає на північний-захід, а через 221м – на південний-захід, перетинає ґрунтову дорогу. У точці повороту 180 межа звертає на північ. У точці повороту 181 межа звертає на схід та перетинає ґрунтову дорогу. Дійшовши до канави межа проходить по її зовнішньому краю у північному напрямку. У точці повороту 184 межа звертає на північний-захід, проходить по краю канави. У точці повороту 188 межа повертає на північ та входить у точку повороту А.

Межі населеного пункту обґрунтовані, відповідають вимогам Земельного кодексу України. Претензій з боку представників Давидівської та Солонківської сільських рад, інших суміжних землевласників і землекористувачів, районного управління Держгеокадастру немає.

Межі населеного пункту села Кротошин погоджені.

(пропозиції щодо встановлення меж в натурі)

Акт складено в 3 - х примірниках:
примірник 1 – в архіві ПП «УГП-ГРУП»,
примірник 2 – головному управлінню Держгеокадастру у Львівській ,
примірник 3 –сільській раді.

Погодження:

Члени комісії:

– розробник документації _____ М.М. Коростина
М.П. (прізвище, ініціали)

– сільський голова Давидівської сільської ради _____ В.М. Керницький
М.П. (прізвище, ініціали)

– сільський голова Солонківської сільської ради _____ Б. . Дубневич
М.П. (прізвище, ініціали)

Графічні матеріали

ГЕНЕРАЛЬНИЙ ПЛАН с. КРОТОШИН Пустомитівського району, Львівської області

Генеральний план суміщений зі схемою планувальних обмежень та схемою вулично-дорожньої мережі М 1:5000

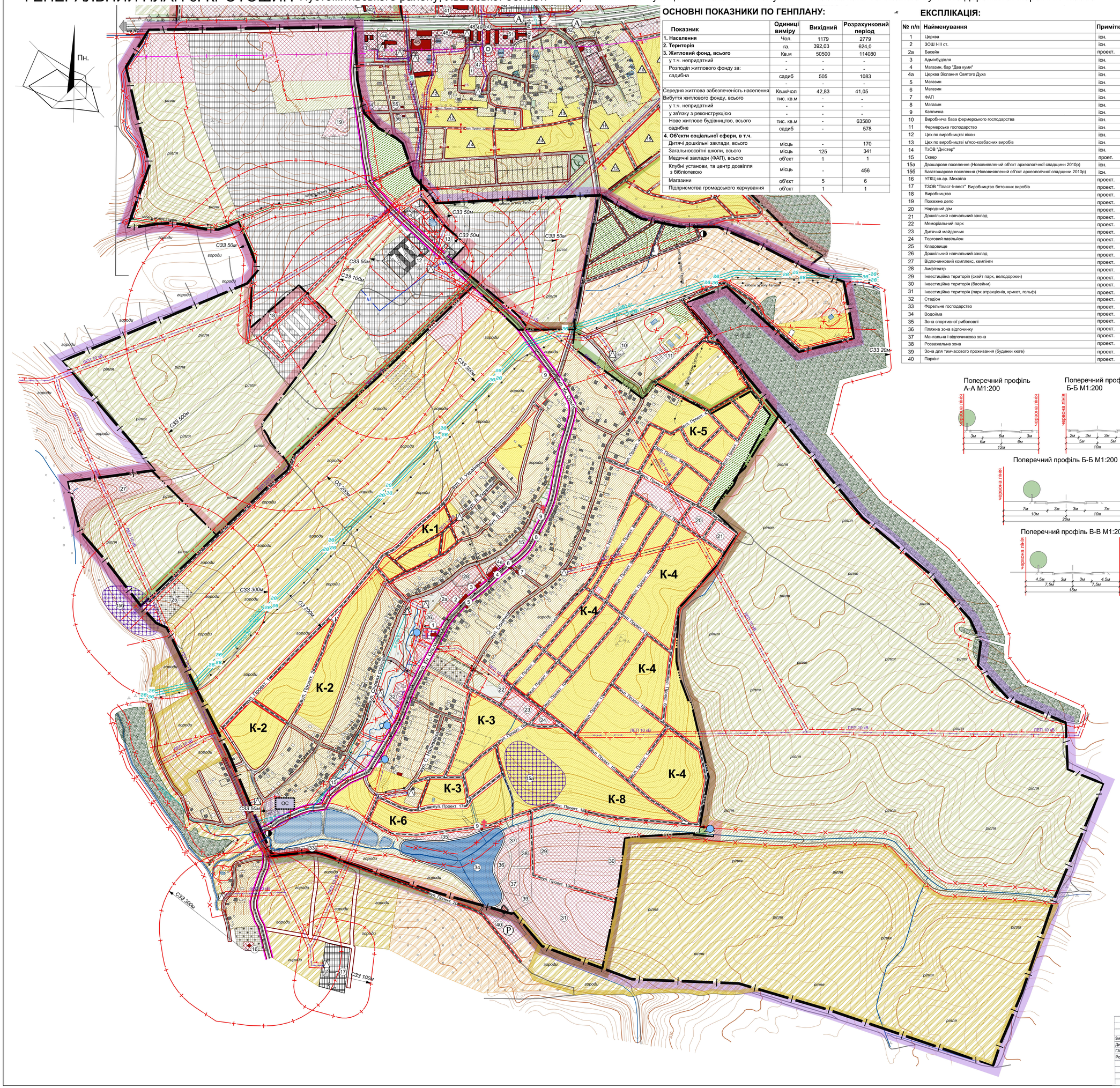

ОСНОВНІ ПОКАЗНИКИ ПО ГЕНПЛАНУ:

Показник	Одиниці виміру	Вихідний	Розрахунковий період
1. Населення	Чол.	1179	2779
2. Територія	га.	392,03	624,0
3. Житловий фонд, всього	Кв.м	50500	114080
у т.ч. непридатний	-	-	-
Розподіл житлового фонду за:	-	-	-
садибна	садиб	505	1083
			-
Середня житлова забезпеченість населення	Кв.м/чол	42,83	41,05
Вибуття житлового фонду, всього	тис. кв.м	-	-
у т.ч. непридатний	-	-	-
у зв'язку з реконструкцією	-	-	-
Нове житлове будівництво, всього	тис. кв.м	-	63580
садибне	садиб	-	578
4. Об'єкти соціальної сфери, в т.ч.			
Дитячі дошкільні заклади, всього	місць	-	170
Загальноосвітні школи, всього	місць	125	341
Медичні заклади (ФАП), всього	об'єкт	1	1
Клубні установи, та центр дозвілля з бібліотекою	місць	-	456
Магазини	об'єкт	5	6
Підприємства громадського харчування	об'єкт	1	1

ЕКСПЛІКАЦІЯ:

№ п/п	Найменування	Примітка
1	Церква	існ.
2	ЗОШ І-ІІІ ст.	існ.
2а	Басейн	проект.
3	Адмінбудівля	існ.
4	Магазин, бар "Два куми"	існ.
4а	Церква Зіслання Святого Духа	існ.
5	Магазин	існ.
6	Магазин	існ.
7	ФАП	існ.
8	Магазин	існ.
9	Капличка	існ.
10	Виробнича база фермерського господарства	існ.
11	Фермерське господарство	існ.
12	Цех по виробництві вікон	існ.
13	Цех по виробництві м'ясо-ковбасних виробів	існ.
14	ТзОВ "Дністер"	існ.
15	Сквер	проет.
15а	Двошарове поселення (Нововиявлений об'єкт археологічної спадщини 2010р)	існ.
15б	Багатошарове поселення (Нововиявлений об'єкт археологічної спадщини 2010р)	існ.
16	УГКЦ св.ар. Михаїла	проект.
17	ТЗОВ "Пласт-Інвест" Виробництво бетонних виробів	проект.
18	Виробництво	проект.
19	Пожежне депо	проект.
20	Народний дім	проект.
21	Дошкільний навчальний заклад	проект.
22	Меморіальний парк	проект.
23	Дитячий майданчик	проект.
24	Торговий павільйон	проект.
25	Кладовище	проект.
26	Дошкільний навчальний заклад	проект.
27	Відпочинковий комплекс, кемпінги	проект.
28	Амфітеатр	проект.
29	Інвестиційна територія (скейт парк, велодоріжки)	проект.
30	Інвестиційна територія (басейни)	проект.
31	Інвестиційна територія (парк атракціонів, крикет, гольф)	проект.
32	Стадіон	проект.
33	Форельне господарство	проект.
34	Водойма	проект.
35	Зона спортивної риболовлі	проект.
36	Пляжна зона відпочинку	проект.
37	Мангальна і відпочинкова зона	проект.
38	Розважальна зона	проект.
39	Зона для тимчасового проживання (будинки хюге)	проект.
40	Паркінг	проект.

Поперечний профіль А-А М1:200

Поперечний профіль Б-Б М1:200

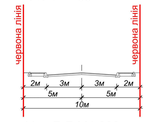

Поперечний профіль Б-Б М1:200

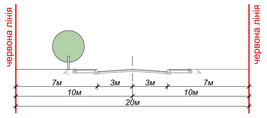

Поперечний профіль В-В М1:200

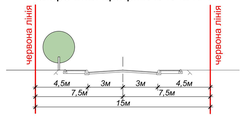

УМОВНІ ПОЗНАЧЕННЯ:

МЕЖІ ТЕРИТОРІЇ

Існуючі | Проектні

- межа сільської ради
- межа населеного пункту

ФУНКЦІОНАЛЬНЕ ПРИЗНАЧЕННЯ ТЕРИТОРІЇ

- територія житлової садибної забудови
- територія громадської забудови
- територія житлової та громадської забудови
- територія виробнича
- територія комунальних об'єктів
- територія інженерної інфраструктури
- територія сільськогосподарського призначення
- особисті селянські господарства
- сільськогосподарське товарне виробництво (паї)
- сіножаті (сінокосіння), пасовища
- територія колективних та індивідуальних садів
- територія рекреаційного призначення
- територія озеленення загального користування
- територія лісогосподарського призначення
- територія зелених насаджень спецпризначення
- територія історико-культурного призначення
- кладовище

ПОКРИТТЯ ПОВЕРХНІ

- водний об'єкт
- озеленення
- річки, струмки, канали

БУДІВЛІ ТА СПОРУДИ

- житловий будинок: капітальний
- господарська будівля
- виробнича будівля (споруда)
- громадська будівля
- К-1 номер кварталу
- сакральна споруда
- межі ділянок (огорожі)

ВУЛИЧНО-ДОРОЖНЯ МЕРЕЖА ТА ТРАНСПОРТНА СХЕМА

ВУЛИЧНО-ДОРОЖНЯ МЕРЕЖА

- магістральна вулиця та дорога регулюваного руху та червоні лінії
- житлова вулиця та червоні лінії
- грунтові дороги
- маршрут зовнішнього пасажирського транспорту

ЗУПИНКА ГРОМАДСЬКОГО ТРАНСПОРТУ

- автобусна

ОБ'ЄКТИ ТРАНСПОРТНОЇ СХЕМИ

- місце зберігання автотранспорту

ІНЖЕНЕРНЕ ОБЛАДНАННЯ ТЕРИТОРІЇ

ОБ'ЄКТИ ЕЛЕКТРОПОСТАЧАННЯ

- комплектна трансформаторна підстанція (КТП)
- 10кв — повітряна лінія електропередач

ОБ'ЄКТИ ВОДОПОСТАЧАННЯ ТА ВОДОВІДВЕДЕННЯ

- окрема водозабірна свердловина
- ОС — очисні споруди комунальної каналізації
- каналізаційна насосна станція

ТЕЛЕФОННИЙ ЗВ'ЯЗОК

- кабельні лінії зв'язку

ПЛАНУВАЛЬНІ ОБМЕЖЕННЯ

- охоронна зона
- санітарно-захисна зона
- III клас шкідливості від виробництва

ЗОНИ ВОДООХОРОННИХ ОБМЕЖЕНЬ

- прибережна-захисна смуга

ПАМ'ЯТКИ ПРИРОДИ

- гідрологічні (джерела)

ЕКСПЛІКАЦІЯ ДО ГЕНПЛАНУ с. Пасіки Зубрицькі:

41. Придорожній сервіс (існ.)
42. АЗС "Укрнафта" (існ.)
43. АЗС " ОККО" (існ.)
44. Готель "Копа" (існ.)
45. Торговий центр "Лео Кераміка" (існ.)
46. Магазин автозапчастин (існ.)
47. Комерція (існ.)
48. Магазин автозапчастин TIR (існ.)
49. Магазин промтоварів (існ.)
50. Готель (існ.)
51. Мотель (існ.)
52. Магазин (існ.)
53. Стадіон (існ.)
54. ДНЗ (існ.)
55. Кафе (існ.)
56. Магазин (існ.)

Ліцензія АВ 590469

Зм.	Кільк.	Арк.уш.	Докум.	Підп.	Дата	ГЕНЕРАЛЬНИЙ ПЛАН с. Кротошин Пустомитівського району, Львівської області		
Директор		Лишущин Д.Р.					Стадія	Арк.уш	Арк.ушів
ГАП		Грудзинський Б.				Замовник: Кротошинська сільська рада Пустомитівського району, Львівської області	ГП	3	
Розробив		Грудзинський Б.				Генеральний план суміщений зі схемою планувальних обмежень та схемою вулично-дорожньої мережі М 1:5000	ПП "УПП-груп"		

План викопіювання із кадастрових карт (планів) з відображенням існуючих (за їх наявності) та проектних меж с. Кротошин Давидівської сільської ради Львівського району Львівської області

Опис меж:

Від А до Б - землі Давидівської сільської ради (за межами нас. пунктів)
Від Б до В - землі Давидівської сільської ради (в межах с. Пасіки-Зубрицькі)
Від В до Г - землі Давидівської сільської ради (за межами нас. пунктів)
Від Г до Д - землі Давидівської сільської ради (в межах с. Пасіки-Зубрицькі)
Від Д до Е - землі Давидівської сільської ради (за межами нас. пунктів)
Від Е до Є - землі Солонківської сільської ради (за межами нас. пунктів)
Від Є до Ж - землі Солонківської сільської ради (село Зубра)
Від Ж до З - землі Давидівської сільської ради (за межами нас. пунктів)
Від З до А - землі Солонківської сільської ради (село Зубра)

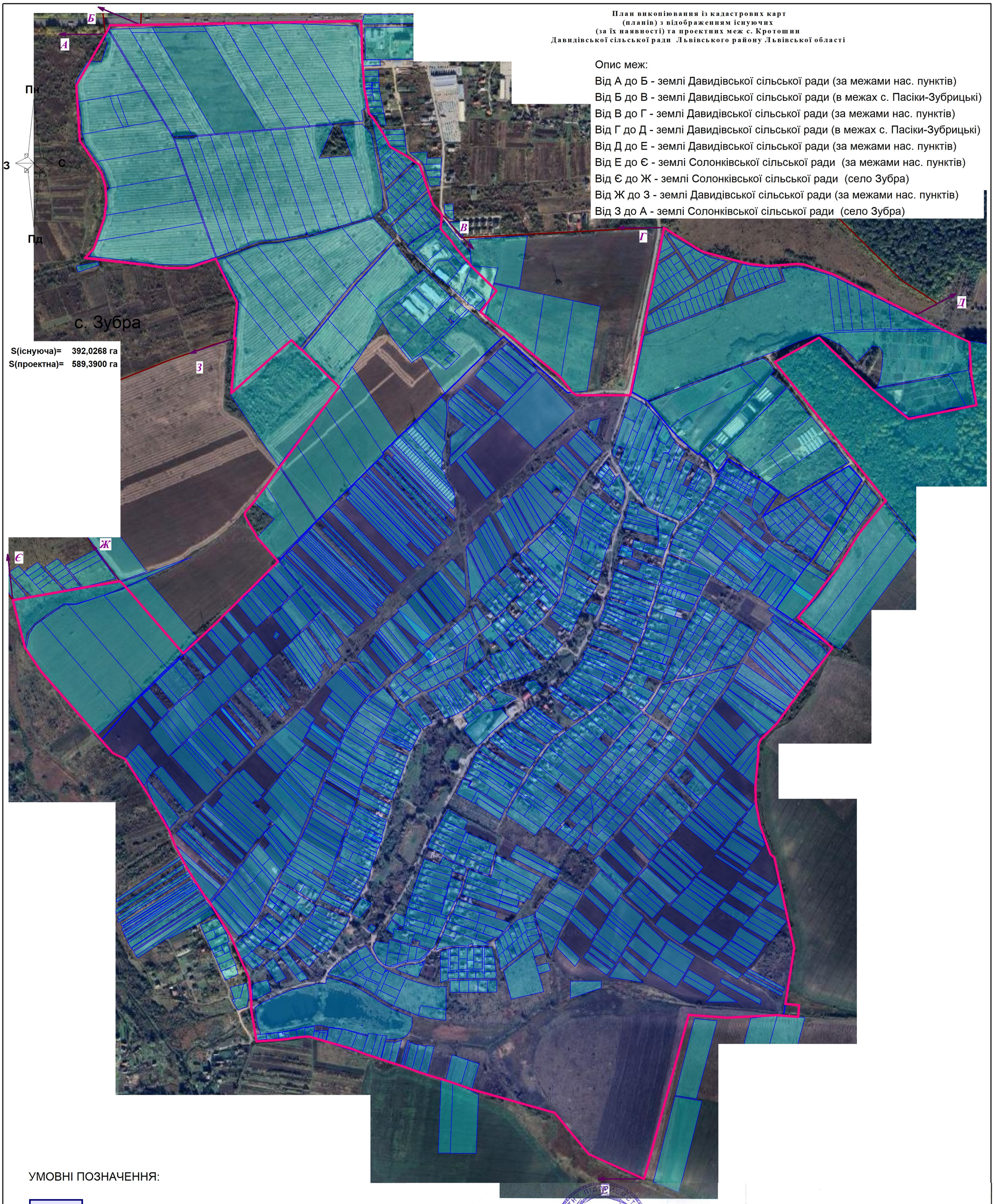

УМОВНІ ПОЗНАЧЕННЯ:

- існуюча межа населеного пункту
- проектна межа населеного пункту

Директор	Лещишин Д.Р.		План викопіювання із кадастрових карт (планів) з відображенням існуючих (за їх наявності) та проектних меж с.Кротошин Давидівської сільської ради Львівського району Львівської області			
Сертиф. інж-земл	Форостина М.М.		Проект землеустрою щодо встановлення (зміни) межі населеного пункту	Стадія	Аркуш	Аркушів
				ПЗ	1	1
			Масштаб 1 : 10 000	ПП «УГП-ГРУП» м. Львів - 2022 рік		

Викопіювання із проекту формування території та встановлення меж з відображенням існуючих та проектних меж
с.Кротошин Давидівської сільської ради
Львівського району Львівської області

Викопіювання з проекту здержавлення та приватизації земель Язлівчицької сільської ради з відображенням проектної та існуючої межі
с.Лагодів

Пн
З С
Пд

S(існуюча)= 392,0268 га
S(проектна)= 589,3900 га

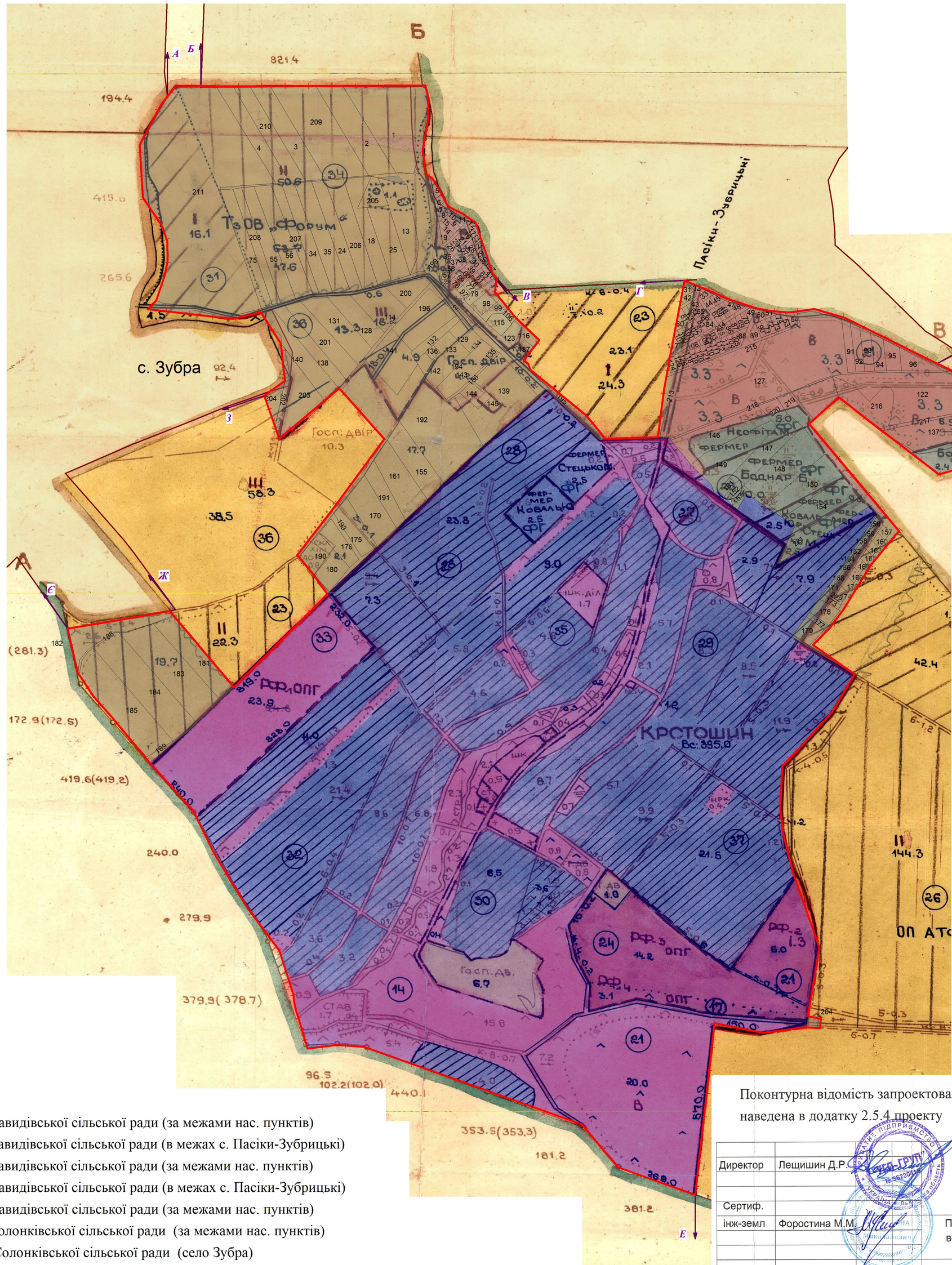

УМОВНІ ПОЗНАЧЕННЯ:

- Існуюча межа с. Кротошин
- Проектована межа с.Кротошин
- 5 - ділянки що долучаються у межу населеного пункту та їх порядковий номер відповідно до поконтурної відомості

Опис меж:

Від А до Б - землі Давидівської сільської ради (за межами нас. пунктів)
Від Б до В - землі Давидівської сільської ради (в межах с. Пасіки-Зубрицькі)
Від В до Г - землі Давидівської сільської ради (за межами нас. пунктів)
Від Г до Д - землі Давидівської сільської ради (в межах с. Пасіки-Зубрицькі)
Від Д до Е - землі Давидівської сільської ради (за межами нас. пунктів)
Від Е до Є - землі Солонківської сільської ради (за межами нас. пунктів)
Від Є до Ж - землі Солонківської сільської ради (село Зубра)
Від Ж до З - землі Давидівської сільської ради (за межами нас. пунктів)
Від З до А - землі Солонківської сільської ради (село Зубра)

Поконтурна відомість запроектованих до включення земельних ділянок наведена в додатку 2.5.4 проекту

Директор	Лещишин Д.Р.	Викопіювання із проекту формування території та встановлення меж з відображенням існуючих та проектних меж с.Кротошин Давидівської сільської ради Львівського району Львівської області			
Сертиф. інж-земл	Форостина М.М.	Проект землеустрою щодо встановлення (зміни) межі населеного пункту	Стадія	Аркуш	Аркушів
			ПЗ	1	1
		Масштаб 1 : 10 000	ПП «УГП-ГРУП» м. Львів - 2022 рік		

3.5

План існуючої (за наявності) та проектної межі адміністративно-територіальної одиниці села Кротошин
Давидівської сільської ради Львівського району Львівської області

ПАСІКИ-ЗУБРИЦЬКІ

S(існуюча)= 392,0268 га
S(проектна)= 589,3900 га

Поконтурна відомість запроектованих до включення земельних ділянок наведена в додатку 2.5.4 проекту

Опис меж:
Від А до Б - землі Давидівської сільської ради (за межами нас. пунктів)
Від Б до В - землі Давидівської сільської ради (в межах с. Пасіки-Зубрицькі)
Від В до Г - землі Давидівської сільської ради (за межами нас. пунктів)
Від Г до Д - землі Давидівської сільської ради (в межах с. Пасіки-Зубрицькі)
Від Д до Е - землі Давидівської сільської ради (за межами нас. пунктів)
Від Е до Є - землі Солонківської сільської ради (за межами нас. пунктів)
Від Є до Ж - землі Солонківської сільської ради (село Зубра)
Від Ж до З - землі Давидівської сільської ради (за межами нас. пунктів)
Від З до А - землі Солонківської сільської ради (село Зубра)

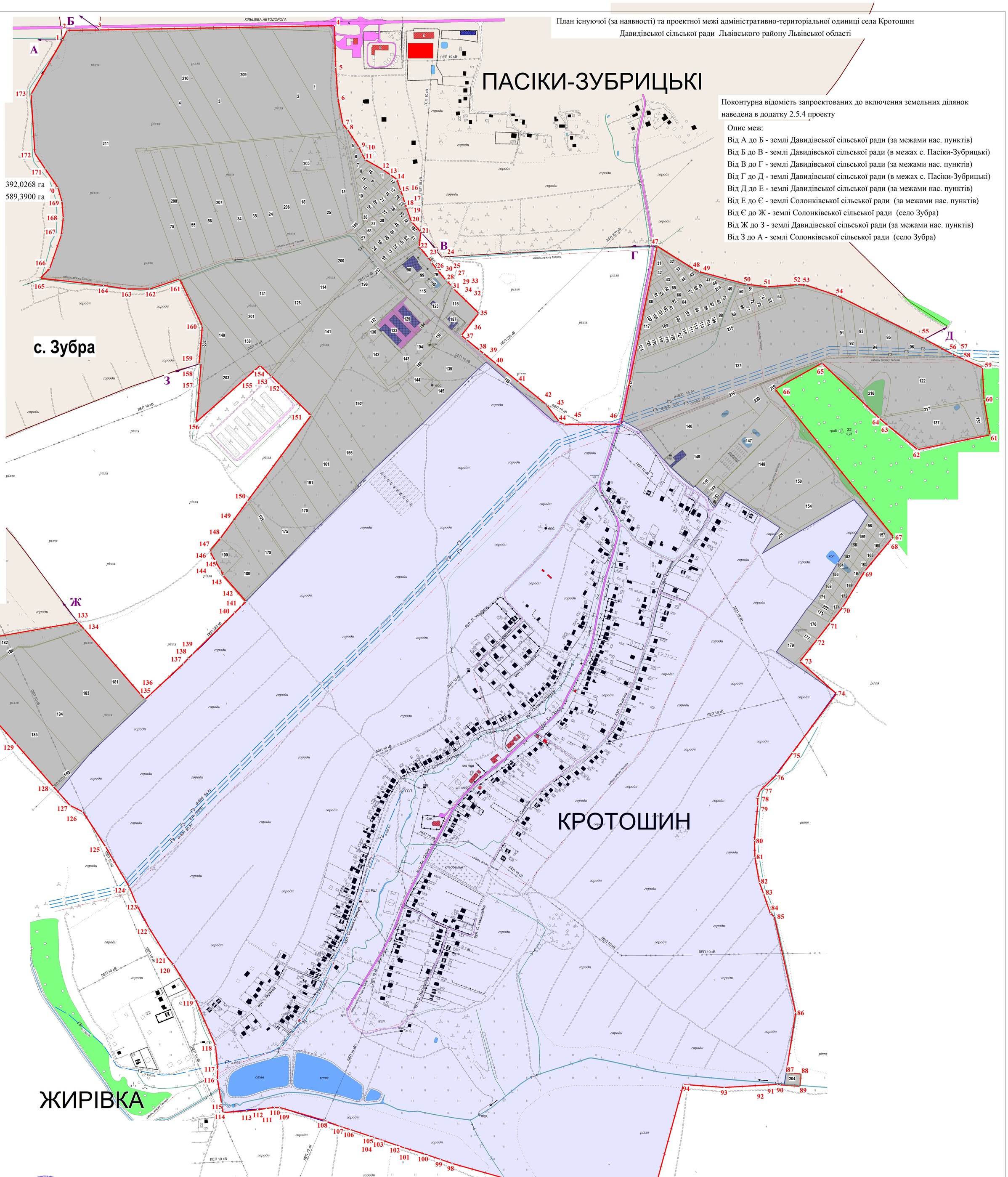

Директор	Лещишин Д.Р.	План існуючої (за наявності) та проектної межі адміністративно-територіальної одиниці села Кротошин Давидівської сільської ради Львівського району Львівської області	
Склав інжен.-землевпор.	Форостина М.М.	Проект землеустрою щодо встановленню (зміни) меж населеного пункту	Стадія: ПЗ; Аркуш: 1; Аркушів: 1
		Абрис погодження проектованої межі Масштаб 1 : 5 000	ПП «УГП-груп» м. Львів - 2022р.

УМОВНІ ПОЗНАЧЕННЯ:

- Існуюча межа с. Кротошин
- Проектована межа с.Кротошин
- ділянки що долучаються у межу населеного пункту та їх порядковий номер відповідно до поконтурної відомості
- межі сусідніх населених пунктів внесені у ДЗК

Додаткові матеріали та матеріали погодження проекту

УКРАЇНА
ДАВИДІВСЬКА СІЛЬСЬКА РАДА
Львівського району Львівської області
XV-та сесія VIII-го демократичного скликання
Р І Ш Е Н Н Я №91- 15/2022
від 10 серпня 2022 року

Про погодження проекту землеустрою щодо встановлення (зміни) меж села Кротошин Давидівської сільської ради Львівського району Львівської області

Заслухавши начальника відділу земельних ресурсів Давидівської сільської ради Собенка З.М., який запропонував погодити проект землеустрою щодо встановлення (зміни) меж села Кротошин Давидівської сільської ради Львівського району Львівської області, розроблений ПП "УГП-ГРУП", на основі затвердженого генерального плану села Кротошин, керуючись ст. 26 Закону України "Про місцеве самоврядування в Україні", ст.ст. 12, 173, 186 Земельного кодексу України, Законом України "Про внесення змін до Земельного кодексу України" ст. 46 Закону України "Про землеустрій", Законом України від 24.03.2022 р. № 2145-IX "Про внесення змін до деяких законодавчих актів України щодо створення умов для забезпечення продовольчої безпеки в умовах воєнного стану", врахувавши пропозиції постійної комісії з питань земельних відносин, природокористування та екології, сесія Давидівської сільської ради

В И Р І Ш И Л А:

1. Погодити проект землеустрою щодо встановлення (зміни) меж села Кротошин Давидівської сільської ради Львівського району Львівської області, який передбачає включення в межі с. Кротошин земельних ділянок, площею 197,3632 га, внаслідок чого загальна площа населеного пункту становитиме 589,3900 га.

2. Контроль за виконанням даного рішення покласти на голову постійної комісії з питань земельних відносин, природокористування та екології Кінаша М.Ю.

Сільський голова **Володимир КЕРНИЦЬКИЙ**

ДАВИДІВСЬКА СІЛЬСЬКА РАДА ЛЬВІВСЬКОГО РАЙОНУ ЛЬВІВСЬКОЇ ОБЛАСТІ *04372313* УКРАЇНА

Копія

ЛЬВІВСЬКА РАЙОННА ДЕРЖАВНА АДМІНІСТРАЦІЯ

пл. Андрія Парубія, 1, м. Львів, 79008
e-mail: lvivrda@loda.gov.ua, web: https://lviv-rda.gov.ua, Код ЄДРПОУ 44046683

_____ № _____ На № _____ від _____

Сільському голові
Давидівської сільської ради
Володимиру КЕРНИЦЬКОМУ

ВИСНОВОК

Про погодження проекту землеустрою щодо встановлення (зміни) меж адміністративно- територіальної одиниці – села КРОТОШИН Львівського району Львівської області

Відповідно до статей 17, 83, 186 Земельного кодексу України, ст.46 Закону України «Про землеустрій», Постанови Верховної Ради України «Про утворення та ліквідацію районів» від 17 липня 2020 року № 807 – IX, рішення IV- тої сесії VIII-го демократичного скликання Давидівської сільської ради Львівського району Львівської області від 28 січня 2021 року № 46-4/2021, «Про затвердження Генерального плану села Кротошин», рішення IX- тої сесії VIII-го демократичного скликання Давидівської сільської ради Львівського району Львівської області від 31 серпня 2021 року № 287-9/2021 «Про розробку проектів землеустрою щодо встановлення (зміни) меж населених пунктів Давидівської сільської ради», рішення XV-тої сесії VIII-го демократичного скликання Давидівської сільської ради Львівського району Львівської області від 10 серпня 2022 року № 91-15/2022 «Про погодження проекту землеустрою щодо встановлення (зміни) меж села Кротошин Давидівської сільської ради Львівського району Львівської області», враховуючи проєкт землеустрою щодо встановлення (зміни) меж населеного пункту села Кротошин Давидівської сільської територіальної громади Кротошинського старостинського округу Львівського району Львівської області розробленої ПП «УГП – ГРУП», розглянувши клопотання Давидівської сільської ради від 07 серпня 2026 року № 3596/03.01-05.

Львівська районна державна адміністрація погоджує проєкт землеустрою щодо встановлення (зміни) меж населеного пункту села Кротошин Давидівської сільської територіальної громади Кротошинського старостинського округу Львівського району Львівської області площею –589,3900 га.

Голова **Павло ГРАБСЬКИЙ**

вик. Уляна ІВАНЕЦЬ
(068) 46-23-687

Згідно з оригіналом
Головний спец. сектору розгляду звернень громадян відділу документообігу
Ольга КИРИПІВ

Львівська РДА
№130-1353/0/2-26 від 09.09.2026
КЕП: Грабський П. П. 09.09.2026 15:50
12D0400800000000000000000000000000000001